

CONVOCATORIA SESIÓN ORDINARIA

Tumbaco, 25 de marzo de 2026

Sra. Mérida Benalcázar ✓
VICEPRESIDENTA DEL GOBIERNO PARROQUIAL
Sr. Patricio Jivaja ✓
VOCAL DEL GOBIERNO PARROQUIAL TUMBACO
Sra. María Isabel Díaz ✓
VOCAL DEL GOBIERNO PARROQUIAL TUMBACO
Sr. Franklin Rojas *use*
VOCAL DEL GOBIERNO PARROQUIAL TUMBACO
Presente. –

De mi consideración:

Reciba un fraterno saludo del Gobierno Parroquial de Tumbaco,

De acuerdo a los artículos 70, literal c), y 318), del Código Orgánico de Organización Territorial, Autonomía y Descentralización, **CONVOCO** a la Sesión Ordinaria N° 67, establecida para el día **viernes, 27 de marzo de 2026, a las 08H30**, en la sala de reuniones del Gobierno Parroquial, para tratar el siguiente orden del día, previa la constatación de quorum reglamentario:

1. Instalación de la sesión
2. Aprobación del orden del día
3. Aprobación Acta Sesión Ordinaria No.66-2026
4. Conocimiento del proceso de suscripción de los convenios de cooperación con el ministerio de desarrollo humano para atención a personas con discapacidad y centros de desarrollo infantil
5. Conocimiento del acuerdo Nro. MEF-MEF-2026-0006-A del Ministerio de Economía y Finanzas y aprobación de la correspondiente reforma presupuestaria
6. Clausura de la Sesión

Por la atención que se digne dar a la presente, anticipo mi agradecimiento.

Atentamente,

[Firma]
25-03-2026
P:30 am

Tec. Sup. Wilson Amaguaña Correa
PRESIDENTE GAD PARROQUIAL TUMBACO

[Firma]
Merida Benalcázar
25-03-2026
8:30 am

[Firma]
Patricio Jivaja
25-03-2026
8:30 am

25-03-2026
08:30 AM
Isabel Díaz

Anexo: Acuerdo Nro. MEF-MEF-2026-0006-A
Acta No.65 aprobada y firmada

Dirección: Francisco de Orellana OEI-126 y Juan Montalvo (Parque Central)

02-2376-083
02-2370-001



www.tumbaco.gob.ec
presidencia@tumbaco.gob.ec



ACTA DE LA sesion ORDINARIA No. 67-2026
GAD PARROQUIAL RURAL TUMBACO

En la sala de sesiones del Gobierno Autónomo Descentralizado Parroquial Rural de Tumbaco, ubicado en la calle Francisco de Orellana y Juan Montalvo, a los 27 días del mes de marzo del 2026, siendo las 08H30, se da inicio a la Sesión ordinaria, convocada por el señor Wilson Amaguaña Correa, en calidad de Presidente, con la asistencia de los siguientes miembros de la Junta Parroquial, señoras y señores vocales Mérida Benalcázar (presente), Patricio Jivaja (presente), María Isabel Díaz (ausente), Franklin Rojas (presente), Presidente Wilson Amaguaña (presente).

Secretaria: Después de la constatación de quorum contamos con la presencia de cuatro (4) de cinco (5) Vocales, es decir existe el quorum para iniciar esta sesión.

Presidente: Después de la constatar el quórum correspondiente, se da la bienvenida a cada uno de los señores Vocales, además, se solicita a la señora Secretaria que proceda con la lectura de la convocatoria.

Secretaria: Con la venia del señor Presidente doy lectura a la convocatoria y al orden del día, de acuerdo a los artículos 70, literal c), y 318, del Código Orgánico de Organización Territorial, Autonomía y Descentralización, convoco a la Sesión ordinaria, No. 67 establecida para el día viernes 27 marzo del 2026, a las 08H30 en la sala de reuniones del Gobierno Parroquial, para tratar el siguiente orden del día, previo a la constatación del quórum reglamentario.

1. Instalación de la Sesión Ordinaria.
2. Aprobación del orden del día.
3. Aprobación del acta de la sesión ordinaria No. 66
4. Conocimiento del proceso de suscripción de los convenios de cooperación con el ministerio de desarrollo humano para atención a personas con discapacidad y centros de desarrollo infantil
5. Conocimiento del acuerdo Nro. MEF-MEF-2026-0006-A del Ministerio de Economía y Finanzas y aprobación de la correspondiente reforma presupuestaria
6. Clausura de la sesión

Secretaria: **PRIMER PUNTO DEL ORDEN DÍA.**

- **Instalación de la Sesión Ordinaria**

Presidente: Siendo las 08H30 y con la presencia de 4 de 5 Vocales y contando con el quorum reglamentario doy por instalada esta sesión.

Secretaria: Con si viña señor presidente procedo a tomar votación de la aprobación del orden del día

Secretaria: **SEGUNDO PUNTO DEL ORDEN DÍA.**

- Aprobación del orden del día

Presidente: Previo a la a probación del orden del día quiero solicita se pueda tratar un punto más en la misma y es una reforma del presupuesto de la comisión de Seguridad, Movilidad Transporte y Espacio Público del compañero Patricio Jivaja

Secretaria: Con esa consideración tomo votación Sra. Mérida Benalcázar (aprobado) Sr. Patricio Jivaja (aprobado) Sra. María Isabel Díaz (aprobado), Wilson Amaguaña (aprobado)

Secretaria: Señor presidente por unanimidad se aprueba el orden del día

Presidente: Por unanimidad se aprueba el orden del día por lo tanto queda instalada esta sesión No. 67

Secretaria: **TERCER PUNTO DEL ORDEN DÍA.**

- **Aprobación del acta de sesión No. 66**

Secretaria: Señor presidente y señores vocales esta en consideración la aprobación del acta de la sesión ordinaria No. 66

Secretaria: **CUARTO PUNTO DEL ORDEN DÍA.**

- **Conocimiento del proceso de suscripción de los convenios de cooperación con el ministerio de desarrollo humano para atención a personas con discapacidad y centros de desarrollo infantil**

Presidente: Pongo en su conocimiento que estamos próximos a firmar el convenio para los CDIs, hasta el 31 de diciembre de 2026, así también se firmara la continuidad del proyecto de atención en el hogar y la comunidad por un tiempo de 3 meses desde el 01 de abril del presente año.

Vocal Mérida Benalcázar: Y que va a pasar con la alimentación de los niños

Presidente: Se va hacer igual los meses de enero de este año

Secretaria: Señor presidente y señores vocales una vez analizado el tema de la firma del convenio MIES para el año fiscal 2026, para el proyecto de discapacidad (modalidad atención en el hogar la comunidad) y para el Centro de Desarrollo Infantil, (CDI) de la parroquia de Tumbaco, procedo a tomar votación

Señora Mérida Benalcázar aprobado

Señor Patricio Jivaja aprobado

Señor Wilson Amaguaña aprobado

Señor presidente y señores vocales procedo a presentar resultado, con 4 votos a favor se resuelve;

RESOLUCIÓN

Por unanimidad, se resuelve aprueba que el ejecutivo realice la firma de los convenios con el MINISTERIO DE DESARROLLO HUMANO para garantizar continuidad del proyecto que van ven beneficio de los grupos vulnerables de la parroquia como son el proyecto de discapacidad (modalidad atención en el hogar la comunidad) y para el Centro de Desarrollo Infantil, (CDI)

Secretaria: **QUINTO PUNTO DEL ORDEN DÍA.**

- Conocimiento del acuerdo Nro. MEF-MEF-2026-0006-A del Ministerio de Economía y Finanzas y aprobación de la correspondiente reforma presupuestaria


Continua.....

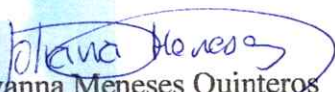
Secretaria: SEXTO PUNTO DEL ORDEN DÍA.

- Clausura

Secretaria: Señor presidente sin más que trata habiendo agotado el orden del día proceda a clausurar la **sesión.**

Presidente: Sin más que tratar siendo las 10h40 doy por clausurada esta sesión.



Tec. Sup. Wilson Amaguaña
PRESIDENTE


Sra. Geovanna Meneses Quinteros
SECRETARIA


CERTIFICACIÓN: En mi calidad de Secretaria, certifico que la presente Acta es la transcripción de lo tratado y manifestado por los Señores Vocales y el señor presidente en la sesión extraordinaria de la Junta Parroquial, efectuada el día 27 de marzo del año 2026, en la sala de sesiones del Gobierno Parroquial Rural de Tumbaco.


Tumbaco, 27 de marzo de 2026.

Sra. Geovanna Meneses Quinteros
SECRETARIA


Sra. Mérida Benalcázar
VICEPRESIDENTA


Sr. Patricio Jivaja
VOCAL


Sra. María Isabel Díaz
VOCAL


Sr. Franklin Rojas
VOCAL

ACUERDO Nro. MEF-MEF-2026-0006-A

**SRA. MGS. SARIHA BELÉN MOYA ANGULO
MINISTRA DE ECONOMÍA Y FINANZAS**

CONSIDERANDO:

QUE en el numeral 1 del artículo 154 de la Constitución de la República del Ecuador, consta lo siguiente: “(...) *A las ministras y ministros de Estado, además de las atribuciones establecidas en la ley, les corresponde: 1. Ejercer la rectoría de las políticas públicas del área a su cargo y expedir los acuerdos y resoluciones administrativas que requiera su gestión*”;

QUE en el artículo 258 de la Constitución de la República, se dispone: “*La provincia de Galápagos tendrá un gobierno de régimen especial. Su planificación y desarrollo se organizará en función de un estricto apego a los principios de conservación del patrimonio natural del Estado y del buen vivir, de conformidad con lo que la ley determine (...)*”;

QUE el artículo 270 de la Constitución de la República, determina: “*Los gobiernos autónomos descentralizados generarán sus propios recursos financieros y participarán de las rentas del Estado, de conformidad con los principios de subsidiariedad, solidaridad y equidad*”;

QUE en el artículo 271 de la Constitución de la República, consta lo siguiente: “*Los gobiernos autónomos descentralizados participarán de al menos el quince por ciento de ingresos permanentes y de un monto no inferior al cinco por ciento de los no permanentes correspondientes al Estado central, excepto los de endeudamiento público. Las asignaciones anuales serán predecibles, directas, oportunas y automáticas, y se harán efectivas mediante las transferencias desde la Cuenta Única del Tesoro Nacional a las cuentas de los gobiernos autónomos descentralizados*”;

QUE en el artículo 272 de la Constitución de la República, se establece: “(...) *La distribución de los recursos entre los gobiernos autónomos descentralizados será regulada por la ley, conforme a los siguientes criterios: 1. Tamaño y densidad de la población. 2. Necesidades básicas insatisfechas, jerarquizadas y consideradas en relación con la población residente en el territorio de cada uno de los gobiernos autónomos descentralizados. 3. Logros en el mejoramiento de los niveles de vida, esfuerzo fiscal y administrativo, y cumplimiento de metas del Plan Nacional de Desarrollo y del plan de desarrollo del gobierno autónomo descentralizado. 4.- El número de kilómetros existentes, planificados y proyectados de vías rurales correspondientes al territorio y jurisdicción del gobierno autónomo descentralizado provincial (...)*”;

QUE en la Disposición Transitoria Decimocuarta de la Constitución de la República del Ecuador, consta lo siguiente: “(...) *A partir del Presupuesto General del Estado del año 2009, el monto de transferencias del Estado central a los gobiernos autónomos descentralizados no será, en ningún caso, inferior al monto asignado en el Presupuesto del ejercicio fiscal del año 2008*”;

QUE el artículo 188 del Código Orgánico de Organización Territorial, Autonomía y Descentralización, determina: “*Los gobiernos autónomos descentralizados participarán de las rentas del Estado de conformidad con los principios de subsidiariedad, solidaridad y equidad territorial*”;

QUE en el artículo 191 del Código Orgánico de Organización Territorial, Autonomía y Descentralización, se establece: “*El objetivo de las transferencias es garantizar una provisión equitativa de bienes y servicios públicos, relacionados con las competencias exclusivas de cada nivel de gobierno autónomo descentralizado, a todos los ciudadanos y ciudadanas del país,*

Dirección:

Código postal:

Teléfono: +593 2 2222 2222

independientemente del lugar de su residencia, para lograr equidad territorial”;

QUE en el artículo 192 del Código Orgánico de Organización Territorial, Autonomía y Descentralización, se despliega lo siguiente: *“Los Gobiernos Autónomos Descentralizados participarán del veintiuno por ciento (21%) de ingresos permanentes y del diez por ciento (10%) de los no permanentes del presupuesto general del Estado (...);”*

QUE el artículo 193 del Código Orgánico de Organización Territorial, Autonomía y Descentralización, dispone: *“(...) Para la asignación y distribución de recursos a cada gobierno autónomo descentralizado se deberá aplicar un modelo de equidad territorial en la provisión de bienes y servicios públicos, que reparte el monto global, de las transferencias en dos tramos, de la siguiente manera: a) La distribución de las transferencias a los gobiernos autónomos descentralizados tomará el 2010 como año base y repartirá el monto que por ley les haya correspondido a los gobiernos autónomos en ese año. b) El monto excedente del total del veintiuno por ciento (21%) de ingresos permanentes y diez por ciento (10%) de ingresos no permanentes, restados los valores correspondientes a las transferencias entregadas el año 2010, se distribuirá entre los gobiernos autónomos a través de la aplicación de los criterios constitucionales conforme a la fórmula y la ponderación de cada criterio señalada en este Código. Los gobiernos autónomos descentralizados parroquiales rurales que se crearon luego del año 2010, recibirán una asignación que se determinará en función al promedio de las asignaciones que reciben por el literal a) las parroquias rurales circunvecinas. Este monto se lo financiará descontándolo del monto establecido en el literal a) de este artículo que corresponda al gobierno autónomo descentralizado que aprobó su creación”;*

QUE el artículo 196 del Código Orgánico de Organización Territorial, Autonomía y Descentralización, se establece: *“Por su condición geográfica, las asignaciones presupuestarias que reciban los gobiernos autónomos descentralizados y el Consejo de Gobierno de la provincia de Galápagos se pagarán con un incremento que se calculará multiplicando el índice de precios anual al consumidor con respecto a los precios del Ecuador continental, que se deducirá del monto global entregado, de conformidad con este Código.”;*

QUE el artículo 201 de la norma ibídem establece: *“El monto de las transferencias del gobierno central a los gobiernos autónomos descentralizados no será, en ningún caso, inferior al monto asignado en el presupuesto del ejercicio fiscal del año 2008”;*

QUE la Disposición Transitoria Séptima de la norma en mención, dispone que: *“Para los gobiernos autónomos descentralizados provinciales, municipales y parroquiales, el modelo de equidad territorial se aplicará a partir del ejercicio fiscal 2011. En el año 2010 se mantienen vigentes y se respetarán todas las leyes generales y específicas para los gobiernos autónomos descentralizados, aplicándose el incremento determinado en el Presupuesto General del Estado del año 2010 a favor de los gobiernos de las juntas parroquiales rurales”;*

QUE la Disposición Transitoria Décima del COOTAD, determina que: *“Para la aplicación del criterio poblacional en los gobiernos autónomos descentralizados provinciales, cantonales y parroquiales se dará mayor ponderación a la población rural, como medida de acción afirmativa que promueva la igualdad real a favor de los titulares de derechos que se encuentran en situación de desigualdad. Lo rural equivaldrá al ciento veinte por ciento (120%) de la población urbana. Para la aplicación del criterio poblacional en los cantones fronterizos se dará mayor ponderación a la población como medida de acción afirmativa que promueva la igualdad real a favor de los titulares de derechos que se encuentran en situación de desigualdad. Lo fronterizo equivaldrá al ciento cincuenta por ciento (150%)”;*

QUE en el numeral 6 del artículo 74 del Código Orgánico de Planificación y Finanzas Públicas, se establece: *“El ente rector del SINFIP, como ente estratégico para el país y su desarrollo, tiene las siguientes atribuciones y deberes, que serán cumplidos por el Ministro(a) a cargo de las finanzas*

Dirección:

Código postal:
Teléfono:

públicas: (...) 6. Dictar las normas, manuales, instructivos, directrices, clasificadores, catálogos, glosarios y otros instrumentos de cumplimiento obligatorio por parte de las entidades del sector público para el diseño, implantación y funcionamiento del SINFIP y sus componentes (...);

QUE en el artículo 80 del Código Orgánico de Planificación y Finanzas Públicas, se establece: “Para la transferencia de las preasignaciones constitucionales y con la finalidad de salvaguardar los intereses de las entidades públicas que generan recursos por autogestión, que reciben donaciones, así como otros ingresos provenientes de financiamiento; no se consideran parte de los ingresos permanentes y no permanentes del Estado Central, pero sí del Presupuesto General del Estado, los siguientes: Ingresos provenientes del financiamiento; donaciones y cooperación no reembolsable; autogestión y otras preasignaciones de ingreso; el IVA pagado por las entidades que conforman el Estado Central en la compra de bienes y servicios; y, los impuestos recaudados mediante cualquier mecanismo de pago que no constituyen ingresos efectivos.”;

QUE en el artículo 91 del Código Orgánico de Planificación y Finanzas Públicas, consta lo siguiente: “Los recursos provenientes de actividades empresariales públicas nacionales ingresarán al Presupuesto General del Estado una vez descontados los costos inherentes a cada actividad y las inversiones y reinversiones necesarias para el cumplimiento de la finalidad de cada empresa. Los procedimientos y plazos para la liquidación y entrega de los recursos serán determinados en la normativa que dicte el ente rector de las finanzas públicas en coordinación con la empresa correspondiente. Los recursos provenientes de actividades empresariales públicas de los Gobiernos Autónomos Descentralizados ingresarán a los respectivos Presupuestos de cada Gobierno Autónomo Descentralizado conforme a la ley”;

QUE el artículo 118 del Código ibídem en su parte pertinente dispone: “El ente rector de las finanzas públicas podrá realizar modificaciones presupuestarias para rebajar el Presupuesto General del Estado, con excepción de los ingresos de la Seguridad Social, así como aumentar los ingresos y gastos que modifiquen los niveles fijados en el Presupuesto General del Estado hasta por un total del 5% respecto de las cifras aprobadas por la Asamblea Nacional, no computarán a este límite los incrementos presupuestarios realizados para la aplicación de operaciones de manejo de pasivos y declaración de estado de excepción decretados por el Presidente de la República. Con respecto a los Gobiernos Autónomos Descentralizados, el aumento o disminución sólo se podrá realizar en caso de aumento o disminución de los ingresos permanentes o no permanentes que les corresponde por Ley y hasta ese límite. La liquidación se hará cuatrimestralmente para los ajustes respectivos. Estas modificaciones serán puestas en conocimiento de la Asamblea Nacional en el plazo de 60 días de terminado cada semestre (...);

QUE en el Informe Técnico No. MEF-SRF-2026-0019 de 19 de febrero de 2026, suscrito por el Director Nacional de Relacionamiento con los Gobiernos Autónomos Descentralizados (S), consta lo siguiente: “(...) **CONCLUSIONES** En cumplimiento de lo establecido en el artículo 118 del COPFP, se realiza el cálculo de la Liquidación anual del Modelo de Equidad Territorial 2025 con base en el presupuesto efectivamente recaudado en el PGE al 31 de diciembre del 2025 y la actualización de la asignación del MET correspondiente al ejercicio fiscal 2026 ajustados al primer cuatrimestre (...) **RECOMENDACIONES** Se recomienda la publicación del nuevo Acuerdo Ministerial que oficialice las asignaciones por Modelo de Equidad Territorial a favor de los Gobiernos Autónomos Descentralizados correspondiente al primer cuatrimestre del ejercicio fiscal 2026”;

QUE mediante Memorando Nro. MEF-SRF-2026-0102-M de 20 de febrero de 2026, la Subsecretaría de Relacionamiento Fiscal (S), solicitó al Coordinador General de Asesoría Jurídica: “(...) se realice el informe jurídico que corresponda, a fin de continuar con el trámite de suscripción del Acuerdo Ministerial. Se adjunta al presente, el Informe Técnico No. MEF-SRF-2026-0019 (...) mismo que contiene el cálculo de asignaciones a favor de los gobiernos autónomos descentralizados por concepto del Modelo de Equidad Territorial correspondiente al primer cuatrimestre del ejercicio fiscal 2026, los respectivos anexos del informe y el proyecto de

Dirección:

Código postal:
Teléfono:

acuerdo ministerial (...); y,

QUE con Memorando Nro. MEF-CGAJ-2026-0176-M de 26 de febrero de 2026, el Coordinador General de Asesoría Jurídica validó el informe jurídico emitido por la Dirección de Asesoría Jurídica, Económica y Financiera mediante Memorando Nro. MEF-DAJEF-2026-0041-M de la misma fecha, referente al proyecto de Acuerdo Ministerial que expedirá las asignaciones a favor de los Gobiernos Autónomos Descentralizados por concepto del modelo de equidad territorial ajustados al primer cuatrimestre del ejercicio fiscal 2026.

En ejercicio de la facultad que le confiere la Constitución y la Ley,

ACUERDA:

EXPEDIR LAS ASIGNACIONES A FAVOR DE LOS GOBIERNOS AUTÓNOMOS DESCENTRALIZADOS POR CONCEPTO DEL MODELO DE EQUIDAD TERRITORIAL AJUSTADOS AL PRIMER CUATRIMESTRE DEL EJERCICIO FISCAL 2026

Art. 1.- La asignación de los recursos correspondientes al 21% de los ingresos permanentes y el 10% de los ingresos no permanentes del Presupuesto General del Estado a favor de los Gobiernos Autónomos Descentralizados, se la efectúa según lo establecido en la Sección Segunda del Capítulo IV del Código Orgánico de Organización Territorial, Autonomía y Descentralización - COOTAD y en aplicación de lo dispuesto en el artículo 118 del Código Orgánico de Planificación y Finanzas Públicas:

PARTICIPACIÓN DE LOS GAD EN LOS INGRESOS PERMANENTES Y NO PERMANENTES DEL PRESUPUESTO GENERAL DEL ESTADO LIQUIDACIÓN PRIMER CUATRIMESTRE 2026 (Cifras en dólares)

Ingresos permanentes	16.091.664.879,00
Ingresos no permanentes	2.712.032.217,00
21% Ingresos permanentes	3.379.249.624,59
10% Ingresos no permanentes	271.203.221,70
Participación estimada 2026	3.650.452.846,29
(+) Liquidación ejercicio fiscal 2025	198.346.635,25
Asignación estimada anual 2026	3.848.799.481,54

Fuente y Elaboración: Subsecretaría de Presupuesto y Subsecretaría de Relacionamento Fiscal – Ministerio de Economía y Finanzas

Art. 2.- La participación de los Gobiernos Autónomos Descentralizados en los ingresos permanentes y no permanentes del Presupuesto General del Estado para el ejercicio fiscal 2026, se sustenta en los artículos 270 y 271 de la Constitución del Ecuador; así como, su aplicación establecida en el artículo del 192 del COOTAD, según el siguiente detalle:

ASIGNACIÓN ESTIMADA ANUAL MET 2026 Y LIQUIDACIÓN DEL EJERCICIO FISCAL 2025 A LOS GOBIERNOS AUTÓNOMOS DESCENTRALIZADOS Y RÉGIMEN ESPECIAL DE GALÁPAGOS –PRIMER CUATRIMESTRE (Cifras en dólares)

Dirección:

Código postal:
Teléfono:

Nivel de GAD	2025	2026		Transferencia Estimada 2026 (a)+(b)
	Liquidación (a)	TRAMO A (Fijo) (b)	TRAMO B (c)	
Consejos Provinciales	53.553.591,52	561.534.156,61	424.088.111,88	1.039.175.860,01
Municipios	132.892.245,61	1.463.991.894,76	981.811.512,26	2.578.695.652,63
Juntas Parroquiales	11.900.798,11	110.566.852,61	108.460.318,17	230.927.968,89
TOTALES	198.346.635,25	2.136.092.903,98	1.514.359.942,31	3.848.799.481,54

Fuente y elaboración: Subsecretaría de Relacionamiento Fiscal– Ministerio de Economía y Finanzas

Art. 3.- El cálculo para la distribución de los recursos a cada Gobierno Autónomo Descentralizado, es aplicado de acuerdo con lo establecido en los artículos del 193 al 197 del COOTAD, ajustados de acuerdo a la fluctuación de los ingresos permanentes y no permanentes, conforme lo establece en el artículo 118 del COPLAFIP; y conforme los ponderadores establecidos por el Consejo Nacional de Competencias, resultado que se indica en los siguientes cuadros:

ASIGNACIÓN ESTIMADA ANUAL MET 2026 Y LIQUIDACIÓN DEL EJERCICIO FISCAL 2025 A LOS GOBIERNOS AUTÓNOMOS DESCENTRALIZADOS PROVINCIALES Y RÉGIMEN ESPECIAL DE GALÁPAGOS – PRIMER CUATRIMESTRE (Cifras en dólares)

GAD PROVINCIAL	TRAMO A (Fijo) (a)	TRAMO B (b)	LIQUIDACIÓN 2025 (c)	Transferencia Estimada 2026 (a)+(b)+(c)
AZUAY	22.699.913,19	21.497.684,80	2.277.048,69	46.474.646,68
BOLÍVAR	10.135.847,62	5.927.110,39	755.444,95	16.818.402,96
CAÑAR	10.632.268,98	5.998.063,72	777.466,78	17.407.799,48
CARCHI	10.543.255,64	6.619.998,29	876.294,97	18.039.548,89
COTOPAXI	17.605.349,68	11.808.447,08	1.540.331,04	30.954.127,80
CHIMBORAZO	19.148.680,40	11.194.462,50	1.511.534,92	31.854.677,82
EL ORO	21.236.434,71	21.261.509,03	2.739.299,06	45.237.242,80
ESMERALDAS	23.878.424,60	19.505.081,52	2.420.216,76	45.803.722,88
GUAYAS	102.352.211,40	80.501.583,66	10.177.404,81	193.031.199,87
IMBABURA	15.474.855,49	13.277.440,22	1.696.785,69	30.449.081,40
LOJA	20.636.327,59	16.403.094,22	2.115.028,22	39.154.450,03
LOS RÍOS	31.366.213,18	24.890.839,61	3.132.018,83	59.389.071,62
MANABÍ	52.727.286,58	43.556.508,22	5.493.760,15	101.777.554,95
MORONA SANTIAGO	12.811.440,60	9.394.345,38	1.221.710,24	23.427.496,22
NAPO	10.265.589,30	4.948.953,56	612.279,23	15.826.822,09
PASTAZA	15.795.784,99	5.787.763,78	767.913,96	22.351.462,73
PICHINCHA	58.591.111,94	61.552.790,52	7.778.352,39	127.922.254,85
TUNGURAHUA	18.302.681,43	12.502.919,07	1.607.476,30	32.413.076,81
ZAMORA CHINCHIPE	8.503.751,06	5.237.775,25	659.251,18	14.400.777,49
GALÁPAGOS	17.903.409,10	2.413.518,61	311.172,76	20.628.100,48
SUCUMBÍOS	16.773.937,83	10.031.123,31	1.328.511,74	28.133.572,89
ORELLANA	18.515.545,87	8.386.650,70	1.037.940,35	27.940.136,92
SANTO DOMINGO DE LOS TSÁCHILAS	13.666.673,11	11.949.223,03	1.529.935,94	27.145.832,07
SANTA ELENA	11.967.162,32	9.441.225,43	1.186.412,55	22.594.800,30
TOTALES	561.534.156,61	424.088.111,88	53.553.591,52	1.039.175.860,01

Fuente y elaboración: Subsecretaría de Relacionamiento Fiscal– Ministerio de Economía y Finanzas

Dirección:

Código postal:

Teléfono:

**ASIGNACIÓN ESTIMADA ANUAL MET 2026 Y LIQUIDACIÓN DEL EJERCICIO
FISCAL 2025 A LOS GOBIERNOS AUTÓNOMOS DESCENTRALIZADOS
METROPOLITANOS Y MUNICIPALES – PRIMER CUATRIMESTRE (Cifras en dólares)**

GAD MUNICIPAL	TRAMO A (Fijo) (a)	TRAMO B (b)	Liquidación 2025 (c)	Transferencia Estimada 2026 (a)+(b)
AZUAY	64.259.865,87	39.434.633,32	5.461.082,51	109.155.581,71
CAMILO PONCE ENRÍQUEZ	2.208.156,14	1.339.157,51	181.821,68	3.729.135,34
CHORDELEG	1.647.025,51	736.262,31	102.666,35	2.485.954,17
CUENCA	37.900.763,43	26.134.480,57	3.622.269,35	67.657.513,35
EL PAN	908.370,87	289.738,84	39.770,99	1.237.880,70
GIRON	1.776.937,03	755.808,26	105.805,13	2.638.550,41
GUACHAPALA	864.737,34	307.323,00	42.360,65	1.214.420,99
GUALACEO	4.390.462,48	2.242.308,54	315.625,40	6.948.396,42
NABON	2.171.316,82	1.306.302,40	177.152,73	3.654.771,95
OÑA	877.459,18	345.754,10	47.145,46	1.270.358,74
PAUTE	2.877.216,77	1.528.407,38	210.435,49	4.616.059,64
PUCARA	1.540.389,47	827.314,98	112.635,44	2.480.339,88
SAN FERNANDO	877.330,96	314.711,69	43.771,53	1.235.814,18
SANTA ISABEL	2.062.505,49	1.263.818,98	177.185,03	3.503.509,50
SEVILLA DE ORO	1.007.668,58	408.003,31	56.702,56	1.472.374,44
SÍGSIG	3.149.525,81	1.635.241,45	225.734,72	5.010.501,99
BOLÍVAR	22.456.538,34	13.309.493,78	1.807.678,87	37.573.710,99
CALUMA	1.933.482,69	918.054,21	125.740,60	2.977.277,49
CHILLANES	2.892.619,61	1.644.607,77	210.225,06	4.747.452,44
CHIMBO	2.300.559,10	1.008.374,96	147.153,40	3.456.087,46
ECHEANDÍA	1.851.010,18	904.463,54	123.879,39	2.879.353,11
GUARANDA	8.802.438,57	6.457.233,21	876.787,72	16.136.459,51
LAS NAVES	1.373.632,85	551.411,95	73.536,32	1.998.581,11
SAN MIGUEL	3.302.795,34	1.825.348,15	250.356,38	5.378.499,87
CAÑAR	23.329.920,50	12.555.178,65	1.751.999,66	37.637.098,81
AZOGUES	6.000.929,27	3.721.737,89	515.114,48	10.237.781,64
BIBLIÁN	2.575.141,48	1.098.646,98	155.498,01	3.829.286,47
CAÑAR	6.112.792,88	3.052.311,98	427.039,01	9.592.143,87
DÉLEG	1.299.746,52	468.193,59	64.700,76	1.832.640,87
EL TAMBO	1.412.192,93	597.635,32	82.090,05	2.091.918,30
LA TRONCAL	4.859.039,13	3.192.610,92	449.054,45	8.500.704,51
SUSCAL	1.070.078,28	424.041,96	58.502,91	1.552.623,15
CARCHI	21.298.759,06	13.215.407,65	1.845.229,13	36.359.395,84
BOLIVAR	2.406.567,43	1.469.137,36	204.756,58	4.080.461,37
ESPEJO	2.533.837,07	1.258.628,37	179.235,78	3.971.701,22
MIRA	2.293.926,53	1.204.979,39	167.188,98	3.666.094,90
MONTUFAR	3.814.685,35	2.296.414,60	323.860,62	6.434.960,57
SAN PEDRO DE HUACA	1.648.086,36	707.823,53	98.049,16	2.453.959,05
TULCAN	8.601.656,32	6.278.424,41	872.138,01	15.752.218,74
CHIMBORAZO	44.791.637,99	27.992.993,34	3.831.832,39	76.616.463,71
ALAUSI	5.565.161,54	3.133.804,85	420.719,09	9.119.685,48
CHAMBO	1.863.495,93	817.202,40	112.148,52	2.792.846,85
CHUNCHI	1.999.697,29	731.212,16	104.769,27	2.835.678,72
COLTA	5.569.403,85	2.810.228,95	385.431,63	8.765.064,43
CUMANDA	1.654.041,40	957.471,17	130.900,52	2.742.413,08
GUAMOTE	4.668.306,08	3.768.384,20	504.504,49	8.941.194,76
GUANO	4.344.801,96	2.942.880,92	405.765,43	7.693.448,32
PALLATANGA	1.864.053,67	922.101,12	126.466,85	2.912.621,65

Dirección:

Código postal:
Teléfono:

GAD MUNICIPAL	TRAMO A (Fijo) (a)	TRAMO B (b)	Liquidación 2025 (c)	Transferencia Estimada 2026 (a)+(b)
PENIPE	1.422.656,72	544.191,14	74.704,90	2.041.552,75
RIOBAMBA	15.840.019,55	11.365.516,43	1.566.421,68	28.771.957,66
COTOPAXI	38.595.856,70	27.296.659,60	3.717.706,42	69.610.222,73
LA MANA	3.722.377,10	3.026.589,39	410.492,05	7.159.458,54
LATACUNGA	13.383.498,82	10.841.563,53	1.489.775,18	25.714.837,53
PANGUA	2.819.312,03	1.691.218,60	238.505,02	4.749.035,65
PUJILI	7.262.358,81	4.506.411,88	592.809,17	12.361.579,86
SALCEDO	5.419.566,86	3.884.108,57	535.291,25	9.838.966,68
SAQUISILI	2.873.644,00	1.547.562,70	212.453,47	4.633.660,17
SIGCHOS	3.115.099,08	1.799.204,94	238.380,28	5.152.684,31
EL ORO	58.159.774,50	47.137.387,45	6.494.687,18	111.791.849,13
ARENILLAS	2.478.808,32	2.555.335,94	355.049,27	5.389.193,53
ATAHUALPA	1.199.411,68	601.574,54	83.313,31	1.884.299,54
BALSAS	1.121.749,05	767.459,67	104.447,04	1.993.655,76
CHILLA	964.802,51	280.428,15	38.454,92	1.283.685,59
EL GUABO	5.116.639,74	3.529.059,36	477.291,50	9.122.990,59
HUAQUILLAS	4.978.000,37	3.931.937,32	547.233,61	9.457.171,30
LAS LAJAS	1.140.147,35	611.378,17	84.199,86	1.835.725,39
MACHALA	20.905.447,36	18.501.462,10	2.548.002,82	41.954.912,28
MARCABELI	1.344.595,18	598.408,80	82.718,04	2.025.722,02
PASAJE	5.656.305,59	5.732.773,02	789.732,54	12.178.811,15
PIÑAS	2.730.906,98	2.189.619,84	300.997,07	5.221.523,89
PORTOVELO	1.573.335,47	773.515,35	106.391,37	2.453.242,19
SANTA ROSA	6.197.575,90	5.661.908,16	784.114,35	12.643.598,41
ZARUMA	2.752.048,99	1.402.527,03	192.741,49	4.347.317,51
ESMERALDAS	45.024.157,85	44.319.776,73	5.907.998,18	95.251.932,76
ATACAMES	3.931.933,04	3.909.157,33	522.313,18	8.363.403,55
ELOY ALFARO	4.627.868,12	7.457.675,55	992.170,58	13.077.714,25
ESMERALDAS	14.083.359,77	9.531.736,70	1.305.432,70	24.920.529,17
MUISNE	3.443.068,54	4.010.623,35	516.822,35	7.970.514,24
QUININDE	11.848.410,93	9.725.764,10	1.300.582,12	22.874.757,14
RIOVERDE	3.333.809,32	3.759.447,78	490.384,05	7.583.641,15
SAN LORENZO	3.755.708,13	5.925.371,93	780.293,21	10.461.373,27
GALAPAGOS	8.812.849,85	3.440.384,14	449.323,86	12.702.557,86
ISABELA	1.607.059,34	548.761,68	75.205,16	2.231.026,18
SAN CRISTOBAL	2.986.561,72	990.728,78	128.824,62	4.106.115,12
SANTA CRUZ	4.219.228,79	1.900.893,69	245.294,07	6.365.416,55
GUAYAS	340.892.943,94	215.174.822,47	29.140.544,13	585.208.310,53
ALFREDO BAQUERIZO MORENO	2.619.629,01	2.431.702,84	319.020,18	5.370.352,03
BALAO	2.153.475,01	1.495.444,01	216.926,14	3.865.845,16
BALZAR	5.610.708,52	5.026.534,99	672.737,27	11.309.980,78
COLIMES	2.937.269,90	2.409.349,27	326.893,17	5.673.512,34
CORONEL MARCELINO MARIDUEÑA	2.075.026,85	785.847,37	108.617,61	2.969.491,82
DAULE	9.385.523,43	11.215.396,54	1.532.130,31	22.133.050,28
DURAN	16.433.613,44	17.785.799,62	2.309.456,20	36.528.869,25
EL TRIUNFO	3.963.835,20	3.639.924,89	496.995,29	8.100.755,38
EMPALME	7.537.868,08	6.026.837,05	817.134,72	14.381.839,85
GENERAL ANTONIO ELIZALDE	1.609.605,63	767.013,76	105.576,86	2.482.196,24
GUAYAQUIL	223.555.430,76	111.921.288,62	15.314.612,78	350.791.332,15
ISIDRO AYORA	1.517.029,67	1.282.580,98	172.113,34	2.971.724,00
LOMAS DE SARGENTILLO	1.942.953,57	1.442.144,63	196.133,54	3.581.231,74
MILAGRO	13.145.899,82	9.811.394,54	1.321.271,13	24.278.565,49
NARANJAL	5.901.611,92	5.266.699,44	708.675,03	11.876.986,38
NARANJITO	4.085.497,13	2.260.719,34	308.805,46	6.655.021,93
NOBOL (VICENTE PIEDRAHITA)	2.194.879,04	1.469.988,34	185.113,42	3.849.980,80

GAD MUNICIPAL	TRAMO A (Fijo) (a)	TRAMO B (b)	Liquidación 2025 (c)	Transferencia Estimada 2026 (a)+(b)
PALESTINA	2.030.693,51	1.352.930,43	180.525,42	3.564.149,36
PEDRO CARBO	4.656.839,65	4.129.613,81	554.308,43	9.340.761,89
PLAYAS (GENERAL VILLAMIL	3.452.838,73	3.135.510,29	424.382,63	7.012.731,65
SAMBORONDON	5.859.702,57	4.578.040,26	609.660,97	11.047.403,80
SANTA LUCIA	4.303.311,01	3.600.749,66	484.237,66	8.388.298,32
SIMON BOLIVAR	2.708.898,55	2.344.318,45	318.580,70	5.371.797,69
URBINA JADO	5.937.377,35	6.188.780,24	812.080,12	12.938.237,72
YAGUACHI	5.273.425,58	4.806.213,12	644.555,75	10.724.194,46
IMBABURA	35.208.463,00	29.013.630,39	3.984.818,87	68.206.912,27
ANTONIO ANTE	4.174.527,86	2.361.671,91	323.861,17	6.860.060,94
COTACACHI	4.734.530,34	3.565.864,81	482.101,11	8.782.496,26
IBARRA	13.269.892,89	14.096.248,69	1.946.336,27	29.312.477,85
OTAVALO	9.067.805,27	6.107.470,44	836.311,88	16.011.587,59
PIMAMPIRO	1.922.613,94	1.228.107,38	168.357,10	3.319.078,42
SAN MIGUEL DE URCUQUI	2.039.092,70	1.654.267,17	227.851,34	3.921.211,21
LOJA	55.493.152,86	37.502.739,64	5.118.270,77	98.114.163,27
CALVAS	3.955.120,32	2.260.878,58	310.476,05	6.526.474,96
CATAMAYO	3.658.999,16	1.785.623,39	243.825,52	5.688.448,07
CELICA	2.637.231,14	1.495.104,77	202.620,37	4.334.956,28
CHAHUARPAMBA	2.033.869,59	785.562,99	107.993,31	2.927.425,89
ESPINDOLA	2.900.807,11	1.785.781,65	240.984,80	4.927.573,55
GONZANAMA	2.815.740,84	1.376.431,81	189.353,32	4.381.525,97
LOJA	15.035.783,42	15.738.574,98	2.142.907,32	32.917.265,72
MACARA	2.709.538,35	1.480.242,65	202.815,41	4.392.596,41
OLMEDO	1.686.677,80	408.310,41	56.507,66	2.151.495,87
PALTAS	3.726.094,10	2.244.944,95	309.093,09	6.280.132,14
PINDAL	1.750.346,74	1.314.749,02	176.227,48	3.241.323,23
PUYANGO	2.768.048,54	1.516.842,08	209.579,09	4.494.469,71
QUILANGA	1.605.130,40	539.353,72	74.389,76	2.218.873,88
SARAGURO	4.037.057,15	2.166.479,27	298.293,93	6.501.830,35
SOZORANGA	2.017.037,18	997.821,63	133.316,87	3.148.175,68
ZAPOTILLO	2.155.671,01	1.606.037,74	219.886,80	3.981.595,55
LOS RIOS	71.156.667,65	59.476.661,11	7.971.721,53	138.605.050,29
BABA	4.493.531,88	3.927.066,84	525.637,56	8.946.236,28
BABAHOYO	12.257.467,28	10.221.821,26	1.378.787,53	23.858.076,08
BUENA FE	5.398.391,71	4.349.218,58	593.576,58	10.341.186,87
MOCACHE	4.387.827,02	3.452.172,90	464.329,43	8.304.329,35
MONTALVO	2.446.955,90	1.736.892,94	236.281,47	4.420.130,31
PALENQUE	2.935.733,52	2.307.016,35	306.212,95	5.548.962,82
PUEBLOVIEJO	3.682.017,68	3.026.309,04	401.205,41	7.109.532,13
QUEVEDO	13.145.552,48	10.587.044,57	1.432.826,60	25.165.423,66
QUINSALOMA	1.850.356,23	1.600.091,33	215.816,18	3.666.263,74
URDANETA	3.233.921,56	2.848.138,59	377.508,44	6.459.568,59
VALENCIA	4.407.733,61	4.658.884,66	609.498,93	9.676.117,20
VENTANAS	6.272.363,61	4.918.937,32	662.034,57	11.853.335,50
VINCES	6.644.815,14	5.843.066,74	768.005,88	13.255.887,75
MANABI	123.111.482,47	106.063.826,17	14.112.559,89	243.287.868,53
24 DE MAYO	3.621.723,56	3.057.125,60	405.505,49	7.084.354,64
BOLIVAR(CALCETA)	4.100.316,46	3.528.832,83	442.533,68	8.071.682,96
CHONE	11.302.128,62	9.358.236,84	1.256.160,64	21.916.526,10
EL CARMEN	7.151.904,26	9.235.540,50	1.226.067,15	17.613.511,91
FLAVIO ALFARO	3.543.050,94	2.752.454,21	363.403,93	6.658.909,07
JAMA	2.900.803,52	1.338.424,09	187.081,15	4.426.308,76
JARAMIJO	1.886.056,82	1.713.092,16	229.675,94	3.828.824,92
JIPIJAPA	6.208.054,12	5.768.012,83	770.237,26	12.746.304,21

Dirección:

Código postal:
Teléfono:

GAD MUNICIPAL	TRAMO A (Fijo) (a)	TRAMO B (b)	Liquidación 2025 (c)	Transferencia Estimada 2026 (a)+(b)
JUNIN	2.452.713,12	1.865.013,08	232.668,94	4.550.395,13
MANTA	17.274.503,75	10.902.681,10	1.473.149,70	29.650.334,55
MONTECRISTI	5.346.178,00	7.867.699,64	1.029.056,38	14.242.934,02
OLMEDO(MANABI)	1.541.037,71	1.192.832,94	156.362,29	2.890.232,93
PAJAN	4.460.330,68	4.368.460,15	570.317,57	9.399.108,40
PEDERNALES	6.017.044,21	6.497.149,72	844.563,93	13.358.757,86
PICHINCHA	4.131.663,16	3.048.484,33	403.434,00	7.583.581,48
PORTOVIEJO	18.483.524,81	15.228.037,63	2.076.021,93	35.787.584,37
PUERTO LOPEZ	2.296.765,54	2.051.047,95	264.273,38	4.612.086,86
ROCAFUERTE	3.348.248,02	2.565.086,15	348.732,21	6.262.066,39
SAN VICENTE	2.490.759,10	2.091.971,17	277.227,50	4.859.957,77
SANTA ANA	5.205.359,89	4.160.696,72	547.851,80	9.913.908,42
SUCRE	5.466.902,62	4.563.770,63	611.212,65	10.641.885,90
TOSAGUA	3.882.413,57	2.909.175,92	397.022,38	7.188.611,87
MORONA SANTIAGO	19.480.462,69	21.826.800,34	2.958.689,18	44.265.952,22
GUALAQUIZA	2.084.862,38	2.264.596,24	299.074,93	4.648.533,56
HUAMBOYA	1.249.278,34	1.276.693,33	164.347,29	2.690.318,96
LIMON-INDANZA	1.543.660,90	1.133.595,81	153.674,44	2.830.931,15
LOGROÑO	1.151.356,41	1.213.976,82	159.628,28	2.524.961,51
MORONA	4.052.843,73	1.891.679,66	193.535,61	6.138.059,00
PABLO VI	739.074,03	283.824,14	38.074,64	1.060.972,81
PALORA	1.288.116,77	806.657,18	115.250,44	2.210.024,39
SAN JUAN BOSCO	919.926,02	572.408,21	75.738,78	1.568.073,01
SANTIAGO	1.351.228,72	1.124.546,98	150.162,19	2.625.937,89
SUCUA	1.753.015,98	1.489.065,64	196.924,38	3.439.006,00
TAISHA	2.124.921,51	5.302.836,17	667.802,83	8.095.560,51
TIWINTZA	1.222.177,91	1.763.004,28	227.728,73	3.212.910,92
SEVILLA DON BOSCO	0,00	2.703.915,87	516.746,63	3.220.662,50
NAPO	14.503.647,98	9.994.672,83	1.336.007,94	25.834.328,75
ARCHIDONA	3.102.516,53	2.837.378,23	376.231,71	6.316.126,47
CARLOS JULIO AROSEMENA TOLA	1.483.777,08	426.313,39	57.870,35	1.967.960,83
EL CHACO	1.373.020,98	650.689,67	89.303,98	2.113.014,63
QUIJOS	1.651.556,35	491.909,35	67.445,44	2.210.911,14
TENA	6.892.777,04	5.588.382,19	745.156,45	13.226.315,68
ORELLANA	22.437.485,80	17.048.127,07	2.248.299,79	41.733.912,66
AGUARICO	1.999.470,06	1.194.616,62	154.491,98	3.348.578,66
LA JOYA DE LOS SACHAS	6.546.531,52	6.726.920,55	881.064,27	14.154.516,34
LORETO	4.310.824,49	2.880.787,01	374.728,44	7.566.339,95
ORELLANA	9.580.659,73	6.245.802,89	838.015,09	16.664.477,71
PASTAZA	14.976.639,72	10.847.113,32	1.468.291,97	27.292.045,02
ARAJUNO	4.068.955,06	1.737.925,17	223.693,47	6.030.573,70
MERA	1.970.263,20	1.046.155,65	138.509,72	3.154.928,57
PASTAZA	7.346.076,96	7.658.261,98	1.051.022,11	16.055.361,05
SANTA CLARA	1.591.344,50	404.770,53	55.066,67	2.051.181,70
PICHINCHA	292.990.272,25	140.842.486,30	19.037.697,09	452.870.455,65
CAYAMBE	8.193.075,36	5.812.815,88	783.670,11	14.789.561,35
MEJIA	6.619.246,28	5.674.695,98	774.978,23	13.068.920,48
PEDRO MONCAYO	3.605.660,70	2.331.469,22	314.150,73	6.251.280,65
PEDRO VICENTE MALDONADO	2.046.937,94	1.064.507,94	145.239,31	3.256.685,19
PUERTO QUITO	2.979.008,83	1.912.031,52	274.241,10	5.165.281,46
QUITO	258.903.228,24	117.708.454,09	15.896.028,73	392.507.711,05
RUMIÑAHUI	8.615.446,61	5.429.300,73	721.955,54	14.766.702,88
SAN MIGUEL DE LOS BANCOS	2.027.668,29	909.210,95	127.433,34	3.064.312,57
SANTA ELENA	25.165.485,13	20.010.940,61	2.771.229,70	47.947.655,44
LA LIBERTAD	7.910.962,72	4.729.159,99	656.418,85	13.296.541,56

Dirección:

Código postal:

Teléfono:

GAD MUNICIPAL	TRAMO A (Fijo) (a)	TRAMO B (b)	Liquidación 2025 (c)	Transferencia Estimada 2026 (a)+(b)
SALINAS	5.415.133,98	4.129.340,71	562.168,16	10.106.642,85
SANTA ELENA	11.839.388,42	11.152.439,91	1.552.642,70	24.544.471,03
STO DOMINGO	31.554.551,52	25.883.301,01	3.274.310,33	60.712.162,86
LA CONCORDIA	3.840.782,93	3.342.440,69	454.560,07	7.637.783,69
SANTO DOMINGO	27.713.768,58	22.540.860,32	2.819.750,26	53.074.379,17
SUCUMBIOS	29.890.718,30	20.500.436,83	2.809.668,58	53.200.823,71
CASCALES	2.069.325,16	1.404.034,54	190.887,91	3.664.247,62
CUYABENO	3.257.500,63	1.271.755,51	171.576,28	4.700.832,43
GONZALO PIZARRO	2.118.908,61	1.167.692,61	160.209,06	3.446.810,29
LAGO AGRIO	12.650.266,97	9.558.220,61	1.321.734,88	23.530.222,46
PUTUMAYO	1.983.601,92	1.348.492,90	181.848,68	3.513.943,50
SHUSHUFINDI	6.327.011,79	5.328.701,23	723.368,02	12.379.081,04
SUCUMBIOS	1.484.103,21	421.539,43	60.043,74	1.965.686,38
TUNGURAHUA	46.748.307,11	27.555.002,17	3.850.680,17	78.153.989,45
AMBATO	27.172.722,01	16.550.441,34	2.278.349,30	46.001.512,64
BAÑOS DE AGUA SANTA	2.063.193,25	1.200.933,41	163.201,08	3.427.327,74
CEVALLOS	1.263.173,72	663.697,54	88.357,56	2.015.228,82
MOCHA	1.197.981,69	524.638,69	72.143,34	1.794.763,72
PATATE	1.672.371,15	934.783,36	129.743,61	2.736.898,12
QUERO	2.484.623,85	1.260.574,16	175.586,04	3.920.784,05
SAN PEDRO DE PELILEO	5.182.722,96	3.174.002,48	485.390,22	8.842.115,66
SANTIAGO DE PILLARO	4.113.427,22	2.418.405,60	335.689,73	6.867.522,54
TISALEO	1.598.091,26	827.525,60	122.219,31	2.547.836,16
ZAMORA CHINCHIPE	13.652.253,70	11.369.037,30	1.541.917,45	26.563.208,46
CENTINELA DEL CONDOR	1.004.257,62	833.502,63	111.742,49	1.949.502,75
CHINCHIPE	1.485.344,64	1.173.411,58	158.088,03	2.816.844,25
EL PANGUI	1.498.290,59	1.318.175,89	177.208,85	2.993.675,33
NANGARITZA	923.459,32	812.912,06	108.853,31	1.845.224,68
PALANDA	1.426.450,79	1.123.994,30	151.885,94	2.702.331,03
PAQUISHA	955.133,32	646.581,13	87.605,09	1.689.319,55
YACUAMBI	1.213.059,04	861.514,89	116.292,36	2.190.866,29
YANZATZA	2.001.479,86	2.147.834,60	290.312,43	4.439.626,88
ZAMORA	3.144.778,53	2.451.110,22	339.928,95	5.935.817,69
Total general	1.463.991.894,76	981.811.512,26	132.892.245,61	12.578.695.652,63

Fuente y elaboración: Subsecretaría de Relacionamiento Fiscal– Ministerio de Economía y Finanzas

ASIGNACIÓN ESTIMADA ANUAL MET 2026 Y LIQUIDACIÓN DEL EJERCICIO FISCAL 2025 A LOS GOBIERNOS AUTÓNOMOS DESCENTRALIZADOS PARROQUIALES RURALES – PRIMER CUATRIMESTRE
(Cifras en dólares)

GAD PARROQUIAL	TRAMO A (Fijo) (a)	TRAMO B (b)	Liquidación 2025 (c)	Transferencia Estimada 2026 (a)+(b)
AZUAY	8.274.201,29	6.147.034,44	702.719,13	15.123.954,85
CHORDELEG	544.834,23	112.452,88	12.579,70	669.866,80
LA UNION	137.845,53	38.971,85	4.394,61	181.211,99
LUIS GALARZA ORELLANA (CAB.EN DELEGSOL)	137.845,53	26.785,81	2.990,17	167.621,51
PRINCIPAL	137.845,53	24.665,78	2.726,59	165.237,90
SAN MARTIN DE PUZHIO	131.297,64	22.029,45	2.468,32	155.795,40
CUENCA	2.845.722,62	4.341.579,42	503.363,23	7.690.665,27
BAÑOS	137.845,53	409.372,88	47.203,36	594.421,77
CHAUCHA	137.845,53	47.915,07	5.582,65	191.343,25
CHECA (JIDCAY)	137.845,53	64.798,62	7.462,61	210.106,76

Dirección:

Código postal:
Teléfono:



GAD PARROQUIAL	TRAMO A (Fijo) (a)	TRAMO B (b)	Liquidación 2025 (c)	Transferencia Estimada 2026 (a)+(b)
CHIQUINTAD	137.845,53	108.681,78	12.716,51	259.243,82
CUMBE	137.845,53	138.485,37	16.011,89	292.342,79
LLACAO	124.744,09	125.053,93	14.567,46	264.365,48
MOLLETURO	137.845,53	170.441,59	20.232,26	328.519,38
MULTI	130.394,88	114.512,40	13.230,57	258.137,85
OCTAVIO CORDERO PALACIOS (SANTA ROSA)	122.065,93	48.874,60	5.667,32	176.607,85
PACCHA	137.845,53	152.824,15	17.658,68	308.328,37
QUINGEO	137.845,53	192.971,00	22.702,45	353.518,99
RICAUARTE	137.845,53	411.261,26	46.741,85	595.848,63
SAN JOAQUIN	136.934,42	198.883,68	23.069,00	358.887,11
SANTA ANA	137.845,53	144.704,20	16.874,62	299.424,35
SAYAUSI	137.845,53	193.687,24	22.328,35	353.861,12
SIDCAY	137.845,53	86.865,43	10.089,14	234.800,09
SININCAY	137.845,53	457.744,39	53.278,45	648.868,38
TARQUI	137.845,53	284.149,31	33.295,21	455.290,05
TURI	137.845,53	242.477,86	28.131,48	408.454,86
VALLE	126.054,82	593.104,75	68.243,61	787.403,19
VICTORIA DEL PORTETE (IRQUIS)	137.845,53	154.769,90	18.275,76	310.891,20
EL PAN	137.845,53	37.893,37	4.141,39	179.880,29
SAN VICENTE	137.845,53	37.893,37	4.141,39	179.880,29
GIRON	275.691,06	70.971,75	7.765,15	354.427,96
ASUNCION	137.845,53	48.885,94	5.339,41	192.070,88
SAN GERARDO	137.845,53	22.085,81	2.425,74	162.357,08
GUALACEO	1.036.526,80	461.669,62	51.581,14	1.549.777,56
DANIEL CORDOVA TORAL (EL ORIENTE)	137.845,53	34.932,28	3.850,03	176.627,85
JADAN	137.845,53	96.792,03	10.862,88	245.500,44
LUIS CORDERO VEGA	137.845,53	52.328,11	5.839,57	196.013,20
MARIANO MORENO	137.845,53	60.673,07	6.745,08	205.263,68
REMIGIO CRESPO TORAL (GULAG)	137.845,53	27.520,24	3.064,93	168.430,70
SAN JUAN	137.845,53	106.373,36	11.891,50	256.110,39
SIMON BOLIVAR (CAB. EN GAÑANZOL)	71.608,09	16.657,16	1.865,47	90.130,72
ZHIDMAD	137.845,53	66.393,37	7.461,69	211.700,58
NABON	413.536,59	132.397,86	14.496,85	560.431,30
COCHAPATA	137.845,53	69.759,65	7.641,55	215.246,73
EL PROGRESO (CAB. EN ZHOTA)	137.845,53	35.115,01	3.819,18	176.779,72
LAS NIEVES (CHAYA)	137.845,53	27.523,21	3.036,12	168.404,86
ONA	133.256,77	20.409,47	2.233,17	155.899,41
SUSUDEL	133.256,77	20.409,47	2.233,17	155.899,41
PAUTE	956.950,27	313.530,24	33.982,53	1.304.463,04
BULAN (JOSE VICTOR IZQUIERDO)	129.877,09	40.974,13	4.461,48	175.312,70
CHICAN (GUILLERMO ORTEGA)	137.845,53	66.338,11	7.161,99	211.345,62
DUG DUG	137.845,53	39.155,60	4.277,91	181.279,04
EL CABO	137.845,53	62.030,15	6.646,07	206.521,75
GUARAINAG	137.845,53	17.467,27	1.894,69	157.207,50
SAN CRISTOBAL (CARLOS ORDOÑEZ LAZO)	137.845,53	58.380,83	6.381,91	202.608,27
TOMBEMBA	137.845,53	29.184,15	3.158,48	170.188,16
PUCARA	137.845,53	34.814,66	3.937,44	176.597,64
SAN RAFAEL DE SHARUG	137.845,53	34.814,66	3.937,44	176.597,64
SAN FERNANDO	137.845,53	15.471,42	1.692,56	155.009,51
CHUMBLIN	137.845,53	15.471,42	1.692,56	155.009,51
SANTA ISABEL	551.382,12	225.692,41	25.002,71	802.077,24
ABDON CALDERON (LA UNION)	137.845,53	72.437,72	7.923,19	218.206,44
EL CARMEN DE PIJILI	137.845,53	62.851,90	6.999,64	207.697,06
SAN SALVADOR DE CAÑARIBAMBA	137.845,53	38.088,80	4.259,00	180.193,33
ZHAGLLI (SHAGLLI)	137.845,53	52.314,00	5.820,88	195.980,41
SEVILLA DE ORO	275.691,06	61.939,71	6.813,79	344.444,56
AMALUZA	137.845,53	23.832,59	2.667,45	164.345,56
PALMAS	137.845,53	38.107,12	4.146,34	180.098,99
SIGSIG	827.073,18	318.211,63	35.129,47	1.180.414,28
CUCHIL (CUTCHIL)	137.845,53	32.149,98	3.547,80	173.543,31
GUEL	137.845,53	25.752,95	2.815,37	166.413,85
JIMA (GIMA)	137.845,53	58.142,04	6.505,39	202.492,96
LUDO	137.845,53	85.264,68	9.377,42	232.487,63
SAN BARTOLOME	137.845,53	69.822,17	7.765,24	215.432,95
SAN JOSE DE RARANGA	137.845,53	47.079,80	5.118,25	190.043,58
BOLIVAR	2.603.825,27	1.634.774,21	172.067,55	4.410.667,03
CHILLANES	137.845,53	137.751,52	14.683,92	290.280,97
SAN JOSE DEL TAMBO (TAMBOPAMBA)	137.845,53	137.751,52	14.683,92	290.280,97
CHIMBO	543.564,32	235.739,67	25.804,35	805.108,34
ASUNCION (ASANCOTO)	137.845,53	59.706,85	6.552,68	204.105,07
MAGDALENA (CHAPACOTO)	137.845,53	54.265,85	6.029,62	198.141,00
SAN SEBASTIAN	130.027,73	28.524,55	3.104,98	161.657,26

Dirección:

Código postal:

Teléfono:

GAD PARROQUIAL	TRAMO A (Fijo) (a)	TRAMO B (b)	Liquidación 2025 (c)	Transferencia Estimada 2026 (a)+(b)
TELIBELA	137.845,53	93.242,41	10.117,07	241.205,01
GUARANDA	1.102.764,24	897.515,99	93.178,84	2.093.459,07
FACUNDO VELA	137.845,53	54.799,25	5.691,00	198.335,79
JULIO E. MORENO (CATANAHUAN GRANDE)	137.845,53	78.480,94	8.055,39	224.381,87
SALINAS	137.845,53	154.510,04	16.117,41	308.472,98
SAN LORENZO	137.845,53	42.346,63	4.483,22	184.675,38
SAN LUIS DE PAMBIL	137.845,53	135.139,46	14.461,94	287.446,93
SAN SIMON (YACOTO)	137.845,53	111.640,83	11.647,04	261.133,41
SANTAFE (SANTA FE)	137.845,53	39.254,95	4.159,94	181.260,42
SIMIATUG	137.845,53	281.343,89	28.562,88	447.752,30
SAN MIGUEL	819.651,18	363.767,03	38.400,44	1.221.818,64
BALSAPAMBA	137.845,53	56.823,26	6.040,24	200.709,03
BILOVAN	137.845,53	81.402,60	8.508,95	227.757,07
REGULO DE MORA	130.423,53	33.980,96	3.553,79	167.958,28
SAN PABLO (SAN PABLO DE ATENAS)	137.845,53	122.518,79	12.956,85	273.321,18
SAN VICENTE	137.845,53	30.438,33	3.217,66	171.501,52
SANTIAGO	137.845,53	38.603,08	4.122,95	180.571,57
CAÑAR	3.574.131,78	1.916.626,25	214.223,34	5.704.981,37
AZOGUES	1.102.764,24	654.155,38	71.885,89	1.828.805,51
COJITAMBO	137.845,53	74.645,22	8.092,05	220.582,80
GUAPAN	137.845,53	168.544,31	18.387,29	324.777,13
JAVIER LOYOLA (CHUQUIPATA)	137.845,53	154.569,09	17.015,23	309.429,85
LUIS CORDERO	137.845,53	73.819,12	8.019,92	219.684,57
PINDILIG	137.845,53	47.346,55	5.313,11	190.505,19
RIVERA	137.845,53	34.983,06	3.938,44	176.767,04
SAN MIGUEL	137.845,53	69.286,95	7.613,19	214.745,67
TADAY	137.845,53	30.961,08	3.506,65	172.313,26
BIBLIAN	548.803,07	133.871,44	14.735,22	697.409,73
JERUSALEN	137.845,53	35.091,18	3.876,96	176.813,67
NAZON (CAB. EN PAMPA DE DOMINGUEZ)	137.845,53	48.456,79	5.285,69	191.588,01
SAN FRANCISCO DE SAGEO	137.845,53	26.069,88	2.848,30	166.763,72
TURUPAMBA	135.266,48	24.253,59	2.724,27	162.244,33
CAÑAR	1.516.300,83	739.923,55	82.103,45	2.338.327,82
CHONTAMARCA	137.845,53	78.290,42	8.671,68	224.807,63
CHOROCOPE	137.845,53	48.150,52	5.337,49	191.333,55
DUCUR	137.845,53	76.333,93	8.465,25	222.644,71
GENERAL MORALES (SOCARTE)	137.845,53	60.639,87	6.716,55	205.201,95
GUALLETURO	137.845,53	71.043,14	7.893,81	216.782,47
HONORATO VASQUEZ (TAMBO VIEJO)	137.845,53	98.911,72	11.044,26	247.801,51
INGAPIRCA	137.845,53	155.615,56	17.276,20	310.737,29
JUNCAL	137.845,53	35.105,01	3.897,58	176.848,11
SAN ANTONIO	137.845,53	43.637,23	4.795,41	186.278,17
VENTURA	137.845,53	29.910,68	3.323,87	171.080,08
ZHUD	137.845,53	42.285,47	4.681,34	184.812,34
DELEG	137.845,53	34.639,61	3.885,06	176.370,20
SOLANO	137.845,53	34.639,61	3.885,06	176.370,20
LA TRONCAL	268.418,11	354.036,27	41.613,72	664.068,11
MANUEL J. CALLE	130.572,58	110.554,03	12.829,91	253.956,52
PANCHO NEGRO	137.845,53	243.482,24	28.783,82	410.111,58
CARCHI	3.567.305,87	1.978.497,90	221.101,20	5.766.904,97
BOLIVAR	689.227,65	302.564,24	33.878,19	1.025.670,08
GARCIA MORENO	137.845,53	44.128,87	4.941,68	186.916,08
LOS ANDES	137.845,53	77.571,26	8.683,44	224.100,23
MONTE OLIVO	137.845,53	54.653,33	6.110,29	198.609,15
SAN RAFAEL	137.845,53	60.294,78	6.760,37	204.900,67
SAN VICENTE DE PUSIR	137.845,53	65.916,01	7.382,42	211.143,95
ESPEJO	413.536,59	212.804,79	23.502,94	649.844,31
EL GOALTAL	137.845,53	31.295,37	3.464,74	172.605,64
LA LIBERTAD (ALIZO)	137.845,53	106.134,41	11.723,95	255.703,89
SAN ISIDRO	137.845,53	75.375,00	8.314,25	221.534,78
MIRA	413.536,59	214.524,99	23.623,02	651.684,60
CONCEPCION	137.845,53	94.022,32	10.343,90	242.211,75
JIJON Y CAAMAÑO (CAB. EN RIO BLANCO)	137.845,53	75.945,70	8.353,37	222.144,60
JUAN MONTALVO (SAN IGNACIO DE QUIL)	137.845,53	44.556,97	4.925,75	187.328,26
MONTUFAR	683.180,65	267.767,88	29.872,92	980.821,46
CHITAN DE NAVARRETE	137.845,53	23.135,83	2.562,89	163.544,25
CRISTOBAL COLON	137.845,53	79.881,46	8.897,77	226.624,76
FERNANDEZ SALVADOR	137.845,53	36.018,00	4.029,56	177.893,09
LA PAZ	137.845,53	96.422,05	10.730,10	244.997,68
PIARTAL	131.798,53	32.310,54	3.652,60	167.761,67
SAN PEDRO DE HUACA	137.845,53	45.610,46	4.827,06	188.283,05
MARISCAL SUCRE	137.845,53	45.610,46	4.827,06	188.283,05

Dirección:

Código postal:
Teléfono:

GAD PARROQUIAL	TRAMO A (Fijo) (a)	TRAMO B (b)	Liquidación 2025 (c)	Transferencia Estimada 2026 (a)+(b)
TULCAN	1.229.978,86	935.225,53	105.397,08	2.270.601,47
EL CARMELO (EL PUN)	129.602,33	68.870,88	7.789,83	206.263,04
EL CHICAL	137.845,53	189.238,73	21.310,46	348.394,72
JULIO ANDRADE (OREJUELA)	135.457,82	292.719,82	32.996,90	461.174,55
MALDONADO	137.845,53	83.642,75	9.388,96	230.877,24
PIOTER	137.845,53	22.895,80	2.569,94	163.311,27
SANTA MARTHA DE CUBA	137.845,53	61.009,89	6.908,13	205.763,55
TOBAR DONOSO (LA BOCANA DE CAMUMBI)	137.845,53	73.338,55	8.199,97	219.384,05
TUPIÑO	137.845,53	81.109,75	9.183,60	228.138,88
URBINA (TAYA)	137.845,53	62.399,36	7.049,28	207.294,17
CHIMBORAZO	5.996.170,20	4.049.711,94	436.574,22	10.482.456,35
ALAUSI	1.215.725,77	754.219,80	80.439,26	2.050.384,83
ACHUPALLAS	137.845,53	233.652,88	24.750,40	396.248,81
GUASUNTOS	137.845,53	45.860,69	4.874,39	188.580,61
HUIGRA	137.845,53	42.088,91	4.540,23	184.474,67
MULTITUD	137.845,53	50.940,96	5.526,61	194.313,10
PISTISHI (NARIZ DEL DIABLO)	112.961,53	6.813,95	753,78	120.529,25
PUMALLACTA	137.845,53	17.803,90	1.920,19	157.569,61
SEVILLA	137.845,53	15.075,53	1.651,20	154.572,26
SIBAMBE	137.845,53	92.032,52	9.863,23	239.741,29
TIXAN	137.845,53	249.950,46	26.559,24	414.355,23
CHUNCHI	537.943,41	98.068,93	10.503,20	646.515,54
CAPZOL	126.952,58	18.308,60	1.978,15	147.239,33
COMPUD	135.299,77	22.985,51	2.442,25	160.727,53
GONZOL	137.845,53	28.079,84	2.990,51	168.915,88
LLAGOS	137.845,53	28.694,97	3.092,30	169.632,80
COLTA	548.085,07	474.628,60	49.798,06	1.072.511,73
CAÑI	134.548,48	24.106,32	2.579,69	161.234,49
COLUMBE	137.845,53	263.239,54	27.889,93	428.975,00
JUAN DE VELASCO (PANGOR)	137.845,53	91.730,42	9.212,67	238.788,61
SANTIAGO DE QUITO (CAB. EN SAN ANTONIO DE QUITO)	137.845,53	95.552,33	10.115,77	243.513,63
GUAMOTE	275.691,06	496.355,49	52.481,18	824.527,73
CEBADAS	137.845,53	192.155,21	20.385,15	350.385,89
PALMIRA	137.845,53	304.200,28	32.096,03	474.141,84
GUANO	1.212.402,46	562.069,56	62.479,36	1.836.951,39
GUANANDO	109.638,22	9.017,67	995,54	119.651,43
ILAPO	137.845,53	32.976,35	3.646,96	174.468,85
LA PROVIDENCIA	137.845,53	13.715,23	1.505,45	153.066,21
SAN ANDRES	137.845,53	253.961,22	28.266,63	420.073,38
SAN GERARDO DE PACAICAGUAN	137.845,53	64.258,24	7.173,03	209.276,80
SAN ISIDRO DE PATULU	137.845,53	112.753,66	12.555,13	263.154,32
SAN JOSE DEL CHAZO	137.845,53	23.296,96	2.586,36	163.728,85
SANTA FE DE GALAN	137.845,53	41.205,92	4.543,72	183.595,17
VALPARAISO	137.845,53	10.884,31	1.206,54	149.936,38
PENIPE	756.259,03	105.218,77	11.356,30	872.834,11
BILBAO (CAB. EN QUILLUYACU)	123.500,93	7.913,02	865,69	132.279,64
EL ALTAR	137.845,53	27.505,30	2.987,77	168.338,59
LA CANDELARIA	137.845,53	13.470,75	1.445,26	152.761,54
MATUS	97.807,64	20.302,56	2.190,96	120.301,15
PUELA	137.845,53	14.984,78	1.624,48	154.454,79
SAN ANTONIO DE BAYUSHIG	121.413,88	21.042,37	2.242,15	144.698,41
RIOBAMBA	1.450.063,39	1.559.150,79	169.516,85	3.178.731,03
CACHA (CAB. EN MACHANGARA)	137.845,53	74.308,30	8.113,31	220.267,13
CALPI	137.845,53	116.404,50	12.686,87	266.936,90
CUBIJIES	137.845,53	59.784,51	6.544,72	204.174,77
FLORES	137.845,53	85.061,36	9.282,98	232.189,87
LICAN	71.608,09	200.737,23	21.921,50	294.266,82
LICTO	137.845,53	173.887,07	18.884,69	330.617,29
PUNGALA	137.845,53	116.536,98	12.661,17	267.043,68
PUNIN	137.845,53	116.757,44	12.701,14	267.304,10
QUIMIAG	137.845,53	118.311,76	12.941,54	269.098,83
SAN JUAN	137.845,53	149.426,34	16.101,48	303.373,35
SAN LUIS	137.845,53	347.935,29	37.677,45	523.458,28
COTOPAXI	4.535.227,34	4.130.863,24	447.988,06	9.114.078,65
LA MANA	275.691,06	139.670,08	14.922,26	430.283,40
GUASAGANDA (CAB. EN GUASAGANDA CENTRO)	137.845,53	91.966,68	9.759,91	239.572,12
PUCAYACU	137.845,53	47.703,39	5.162,36	190.711,28
LATACUNGA	1.378.455,30	1.804.642,37	202.860,25	3.385.957,91
11 DE NOVIEMBRE (ILINCHISI)	137.845,53	61.679,18	6.984,44	206.509,15
ALAJQUES (ALAJQUEZ)	137.845,53	149.201,47	16.752,59	303.799,59
BELISARIO QUEVEDO (GUANAILIN)	137.845,53	128.274,65	14.185,55	280.305,73
GUAITACAMA (GUAYTACAMA)	137.845,53	240.471,16	27.061,79	405.378,47

Dirección:

Código postal:

Teléfono:

GAD PARROQUIAL	TRAMO A (Fijo) (a)	TRAMO B (b)	Liquidación 2025 (c)	Transferencia Estimada 2026 (a)+(b)
IOSEGUANGO BAJO	137.845,53	44.789,45	4.968,17	187.603,15
MULALO	137.845,53	191.048,64	21.467,13	350.361,29
POALO	137.845,53	126.312,15	14.215,10	278.372,79
SAN JUAN DE PASTOCALLE	137.845,53	304.259,10	34.438,65	476.543,29
TANICUCHI	137.845,53	269.929,50	30.420,60	438.195,64
TOACASO	137.845,53	288.677,06	32.366,22	458.888,81
PANGUA	399.861,44	372.368,82	40.151,18	812.381,45
MORASPUNGO	137.845,53	292.909,01	31.672,12	462.426,66
PINLLOPATA	124.170,38	19.701,37	2.141,96	146.013,72
RAMON CAMPAÑA	137.845,53	59.758,44	6.337,10	203.941,08
PUJILI	827.073,18	682.098,67	69.955,45	1.579.127,30
ANGAMARCA	137.845,53	119.052,69	12.113,99	269.012,20
GUANGAJE	137.845,53	129.157,33	13.160,59	280.163,45
LA VICTORIA	137.845,53	71.060,61	7.415,52	216.321,66
PILALO	137.845,53	62.733,50	6.392,18	206.971,21
TINGO	137.845,53	91.798,97	9.596,54	239.241,04
ZUMBAHUA	137.845,53	208.295,58	21.276,63	367.417,74
SALCEDO	689.227,65	599.887,24	65.923,04	1.355.037,92
ANTONIO JOSE HOLGUIN (SANTA LUCIA)	137.845,53	51.587,38	5.592,71	195.025,62
CUSUBAMBA	137.845,53	174.517,42	19.136,95	331.499,90
MULALILLO	137.845,53	154.174,56	16.881,75	308.901,83
MULLIQUINDIL (SANTA ANA)	137.845,53	150.065,69	16.661,96	304.573,18
PANSALEO	137.845,53	69.542,19	7.649,67	215.037,39
SAQUISILI	413.536,59	207.106,45	20.864,37	641.507,41
CANCHAGUA	137.845,53	85.250,95	8.652,72	231.749,21
CHANTILIN	137.845,53	41.541,26	4.231,74	183.618,53
COCHAPAMBA	137.845,53	80.314,23	7.979,91	226.139,67
SIGCHOS	551.382,12	325.089,62	33.311,51	909.783,25
CHUGCHILLAN	137.845,53	184.544,23	18.901,94	341.291,70
ISINLIVI	137.845,53	60.122,84	6.167,39	204.135,76
LAS PAMPAS	137.845,53	49.027,70	4.984,39	191.857,62
PALO QUEMADO	137.845,53	31.394,86	3.257,78	172.498,17
EL ORO	6.537.638,39	2.867.643,02	317.539,18	9.722.820,59
ARENILLAS	551.382,12	278.861,45	29.957,59	860.201,16
CARCABON	137.845,53	30.141,65	3.255,21	171.242,39
CHACRAS	137.845,53	61.457,37	6.641,26	205.944,16
LA CUCA	137.845,53	72.153,97	7.733,32	217.732,81
PALMALES	137.845,53	115.108,46	12.327,81	265.281,80
ATAHUALPA	560.482,56	98.103,88	10.750,83	669.337,27
AYAPAMBA	132.102,98	41.441,54	4.542,11	178.086,63
CORDONCILLO	100.806,38	21.909,15	2.394,15	125.109,69
MILAGRO	137.845,53	9.563,36	1.055,21	148.464,10
SAN JOSE	100.438,98	10.844,17	1.199,00	112.482,15
SAN JUAN DE CERRO AZUL	89.288,68	14.345,67	1.560,35	105.194,69
BALSAS	102.467,88	38.996,54	4.425,97	145.890,39
BELLAMARIA	102.467,88	38.996,54	4.425,97	145.890,39
EL GUABO	482.784,24	483.222,09	53.120,50	1.019.126,82
BARBONES (SUCRE)	135.485,09	160.464,07	17.529,37	313.478,53
LA IBERIA	137.845,53	88.093,32	9.632,28	235.571,14
RIO BONITO	71.608,09	118.860,54	13.158,04	203.626,67
TENDALES (CAB.EN PUERTO TENDALES)	137.845,53	115.804,15	12.800,81	266.450,49
LAS LAJAS	396.130,99	85.129,67	9.305,88	490.566,54
EL PARAISO	120.439,93	27.877,61	3.016,94	151.334,47
LA LIBERTAD	137.845,53	32.975,48	3.627,06	174.448,07
SAN ISIDRO	137.845,53	24.276,59	2.661,88	164.784,00
MACHALA	137.845,53	154.869,94	18.391,51	311.106,98
EL RETIRO	137.845,53	154.869,94	18.391,51	311.106,98
MARCABELI	106.562,73	10.703,48	1.095,73	118.361,94
EL INGENIO	106.562,73	10.703,48	1.095,73	118.361,94
PASAJE	824.007,13	493.448,17	55.525,86	1.372.981,16
BUENAVISTA	137.845,53	198.896,60	22.407,60	359.149,73
CANAQUEMADA	137.845,53	42.549,15	4.801,05	185.195,74
CASACAY	137.845,53	54.158,59	6.084,98	198.089,09
LA PEAÑA	137.845,53	82.088,51	9.196,13	229.130,17
PROGRESO	137.845,53	93.742,90	10.558,47	242.146,90
UZHCURRUMI	134.779,48	22.012,41	2.477,63	159.269,52
PIÑAS	813.796,38	271.241,12	28.821,20	1.113.858,70
CAPIRO (CAB. EN LA CAPILLA DE CAPIRO)	137.845,53	67.337,58	7.111,90	212.295,01
LA BOCANA	137.845,53	45.191,50	4.818,07	187.855,10
MOROMORO (CAB. EN EL VADO)	137.845,53	27.081,28	2.893,71	167.820,52
PIEDRAS	137.845,53	15.910,51	1.701,96	155.458,00
SAN ROQUE (AMBROSIO MALDONADO)	124.568,73	27.130,14	2.889,34	154.588,20

Dirección:

Código postal:

Teléfono:

GAD PARROQUIAL	TRAMO A (Fijo) (a)	TRAMO B (b)	Liquidación 2025 (c)	Transferencia Estimada 2026 (a)+(b)
SARACAY	137.845,53	88.590,11	9.406,23	235.841,87
PORTOVELO	413.536,59	60.909,45	6.665,74	481.111,78
CURTINCAPA	137.845,53	13.823,79	1.511,75	153.181,06
MORALES	137.845,53	21.474,40	2.346,61	161.666,54
SALATI	137.845,53	25.611,26	2.807,38	166.264,17
SANTA ROSA	948.538,95	572.936,00	64.569,67	1.586.044,62
BELLAMARIA	137.845,53	91.359,59	10.363,07	239.568,19
BELLAVISTA	137.845,53	135.722,44	15.224,09	288.792,06
JAMBELI	137.845,53	50.915,42	5.781,09	194.542,04
LA AVANZADA	121.465,77	70.707,63	7.896,54	200.069,94
SAN ANTONIO	137.845,53	41.586,96	4.688,08	184.120,57
TORATA	137.845,53	63.973,92	7.156,52	208.975,97
VICTORIA	137.845,53	118.670,04	13.460,27	269.975,84
ZARUMA	1.200.103,31	319.221,24	34.908,69	1.554.233,23
ABAÑIN	137.845,53	45.117,50	4.885,24	187.848,27
ARCAPAMBA	116.128,42	18.299,11	2.016,02	136.443,55
GUANAZAN	137.845,53	68.148,99	7.405,34	213.399,86
GUIZHAGUIÑA	137.845,53	46.743,98	5.133,54	189.723,04
HUERTAS	137.845,53	44.285,80	4.855,63	186.986,95
MALVAS	119.056,17	19.205,75	2.114,69	140.376,62
MULUNCAY GRANDE	137.845,53	15.304,51	1.686,35	154.836,40
SALVIAS	137.845,53	24.567,78	2.663,71	165.077,02
SINSAO	137.845,53	37.547,81	4.148,17	179.541,52
ESMERALDAS	7.789.936,69	7.861.855,90	854.331,37	16.506.123,96
ATACAMES	551.382,12	704.933,47	74.513,32	1.330.828,91
LA UNION	137.845,53	102.763,70	10.803,67	251.412,90
SUA (CAB. EN LA BOCANA)	137.845,53	106.644,20	11.303,43	255.793,16
TONCHIGÜE	137.845,53	201.911,20	21.373,71	361.130,44
TONSUPA	137.845,53	293.614,37	31.032,52	462.492,42
ELOY ALFARO	2.040.288,23	1.602.893,01	169.394,47	3.812.575,71
ANCHAYACU	137.845,53	111.392,16	11.720,10	260.957,80
ATAHUALPA (CAB. EN CAMARONES)	137.845,53	51.004,45	5.392,69	194.242,68
BORBON	137.845,53	333.109,42	35.750,13	506.705,08
COLON ELOY DEL MARIA	137.845,53	106.050,14	11.170,05	255.065,72
LA TOLA	137.845,53	162.840,02	17.049,26	317.734,81
LUIS VARGAS TORRES (CAB. EN PLAYA DE ORO)	137.845,53	22.626,52	2.400,76	162.872,80
MALDONADO	137.845,53	103.641,57	10.719,01	252.206,11
PAMPANAL DE BOLIVAR	124.601,17	77.187,83	8.097,64	209.886,64
SAN FRANCISCO DE ONZOLE	137.845,53	70.353,00	7.396,77	215.595,30
SAN JOSE DE CAYAPAS	137.845,53	55.363,33	5.813,61	199.022,47
SANTA LUCIA DE LAS PEÑAS	137.845,53	74.451,10	7.809,49	220.106,12
SANTO DOMINGO DE ONZOLE	137.845,53	134.987,94	14.168,37	287.001,84
SELVA ALEGRE	123.695,17	46.611,53	4.947,25	175.253,95
TELEMBI	137.845,53	216.493,19	22.919,36	377.258,08
TIMBIRE	137.845,53	36.780,81	4.040,00	178.666,33
ESMERALDAS	1.102.764,24	1.163.280,06	146.453,47	2.412.497,77
CAMARONES (CAB. EN SAN VICENTE)	137.845,53	122.833,02	15.355,45	276.034,00
CHINCA	137.845,53	187.200,41	23.290,67	348.336,60
CRNEL. CARLOS CONCHA TORRES (CAB. EN HUELE)	137.845,53	100.120,60	12.433,37	250.399,50
MAJUA	137.845,53	122.614,79	15.216,36	275.676,67
SAN MATEO	137.845,53	220.136,28	27.687,73	385.669,54
TABIAZO	137.845,53	88.803,82	11.102,75	237.752,10
TACHINA	137.845,53	127.450,72	16.970,58	282.266,83
VUELTA LARGA	137.845,53	194.120,43	24.396,55	356.362,52
MUISNE	1.102.764,24	892.346,60	95.866,01	2.090.976,86
BOLIVAR	137.845,53	76.800,41	8.258,11	222.904,05
DAULE	137.845,53	92.435,30	9.857,85	240.138,68
GALERA	137.845,53	47.668,18	5.164,01	190.677,72
QUINGUE (OLMEDO PERDOMO FRANCO)	137.845,53	17.735,17	1.919,41	157.500,11
SALIMA	137.845,53	52.165,61	5.533,63	195.544,77
SAN FRANCISCO	137.845,53	160.448,28	17.127,19	315.421,00
SAN GREGORIO	137.845,53	248.914,50	27.229,95	413.989,98
SAN JOSE DE CHAMANGA (CAB. EN CHAMANGA)	137.845,53	196.179,16	20.775,85	354.800,54
QUININDE	689.227,65	1.880.472,05	203.749,14	2.773.448,84
CHURA (CHANCAMA) (CAB. EN EL YERBERO)	137.845,53	104.986,91	11.287,12	254.119,56
CUBE	137.845,53	265.331,10	28.358,25	431.534,88
LA UNION	137.845,53	745.435,93	81.631,65	964.913,10
MALIMPIA	137.845,53	650.275,47	69.722,73	857.843,72
VICHE	137.845,53	114.442,65	12.749,39	265.037,57
RIO VERDE	689.227,65	851.855,89	87.762,18	1.628.845,72
CHONTADURO	137.845,53	147.844,95	15.195,15	300.885,62
CHUMUNDE	137.845,53	161.928,92	16.684,74	316.459,19

Dirección:

Código postal:

Teléfono:

GAD PARROQUIAL	TRAMO A (Fijo) (a)	TRAMO B (b)	Liquidación 2025 (c)	Transferencia Estimada 2026 (a)+(b)
LAGARTO	137.845,53	188.055,68	19.412,81	345.314,02
MONTALVO (CAB. EN HORQUETA)	137.845,53	181.196,45	18.600,20	337.642,18
ROCAFUERTE	137.845,53	172.829,88	17.869,28	328.544,70
SAN LORENZO	1.614.282,56	766.074,81	76.592,78	2.456.950,15
5 DE JUNIO (CAB. EN UIMBI)	117.460,73	11.883,10	1.245,27	130.589,11
ALTO TAMBO (CAB. EN GUADUAL)	137.845,53	88.823,59	8.928,70	235.597,82
ANCON (PICHANGAL) (CAB. EN PALMA REAL)	137.845,53	77.325,31	7.629,28	222.800,12
CALDERON	137.845,53	64.099,05	6.289,10	208.233,68
CARONDELET	130.263,48	43.848,05	4.473,15	178.584,68
CONCEPCION	137.845,53	109.608,47	10.843,69	258.297,69
MATAJE (CAB. EN SANTANDER)	137.845,53	59.728,85	5.922,79	203.497,17
SAN JAVIER DE CACHAVI (CAB. EN SAN JAVIER)	125.948,58	32.301,48	3.296,18	161.546,25
SANTA RITA	137.845,53	65.549,74	6.640,82	210.036,09
TAMBILLO	137.845,53	78.269,67	7.720,15	223.835,36
TULULBI (CAB. EN RICAURTE)	137.845,53	112.316,74	11.298,16	261.460,43
URBINA	137.845,53	22.320,76	2.305,46	162.471,75
GALAPAGOS	1.193.649,24	319.566,88	37.377,10	1.550.593,21
ISABELA	264.112,04	27.434,22	3.293,69	294.839,95
TOMAS DE BERLANGA (SANTO TOMAS)	264.112,04	27.434,22	3.293,69	294.839,95
SAN CRISTOBAL	401.313,13	59.470,19	6.929,67	467.712,99
EL PROGRESO	264.112,04	46.584,64	5.430,80	316.127,48
ISLA SANTA MARIA (FLOREANA) (CAB. EN PTO. VELASCO IBARRA)	137.201,10	12.885,55	1.498,87	151.585,51
SANTA CRUZ	528.224,07	232.662,46	27.153,74	788.040,27
BELLAVISTA	264.112,04	188.034,07	21.916,96	474.063,06
SANTA ROSA (INCLUYE LA ISLA BALTRA)	264.112,04	44.628,39	5.236,78	313.977,21
GUAYAS	3.931.282,93	8.099.706,84	836.901,49	12.867.891,25
COLIMES	71.608,09	171.928,78	17.991,33	261.528,20
SAN JACINTO	71.608,09	171.928,78	17.991,33	261.528,20
DAULE	551.382,12	992.111,80	68.884,60	1.612.378,52
JUAN BAUTISTA AGUIRRE (LOS TINTOS)	137.845,53	243.501,17	16.924,47	398.271,17
LAUREL	137.845,53	254.654,58	17.668,22	410.168,33
LIMONAL	137.845,53	215.970,81	14.985,45	368.801,79
LOS LOJAS (ENRIQUE BAQUERIZO MORENO)	137.845,53	277.985,25	19.306,46	435.137,24
EL EMPALME	275.691,06	880.038,00	93.410,51	1.249.139,57
EL ROSARIO	137.845,53	282.212,90	30.080,32	450.138,75
GUAYAS (PUEBLO NUEVO)	137.845,53	597.825,10	63.330,19	799.000,82
GUAYAQUIL	689.227,65	1.730.356,47	201.672,12	2.621.256,24
JUAN GOMEZ RENDON (PROGRESO)	137.845,53	241.282,61	30.031,51	409.159,65
MORRO	137.845,53	143.145,72	16.487,54	297.478,79
POSORJA	137.845,53	603.796,27	69.973,17	811.614,97
PUNA	137.845,53	503.746,35	57.651,53	699.243,41
TENGUEL	137.845,53	238.385,52	27.528,38	403.759,43
MILAGRO	413.536,59	685.754,01	77.601,21	1.176.891,81
CHOBO	137.845,53	92.255,41	10.482,67	240.583,61
MARISCAL SUCRE (HUAQUES)	137.845,53	171.050,20	19.535,65	328.431,38
ROBERTO ASTUDILLO (CAB. EN CRUCE DE VENECIA)	137.845,53	422.448,41	47.582,88	607.876,82
NARANJAL	551.382,12	791.683,75	81.168,13	1.424.234,00
JESUS MARIA	137.845,53	148.459,82	15.351,96	301.657,31
SAN CARLOS	137.845,53	216.737,24	22.270,55	376.853,31
SANTA ROSA DE FLANDES	137.845,53	136.063,13	14.065,60	287.974,26
TAURA	137.845,53	290.423,57	29.480,02	457.749,11
PEDRO CARBO	275.691,06	397.970,72	42.238,03	715.899,81
SABANILLA	137.845,53	218.795,44	23.404,87	380.045,83
VALLE DE LA VIRGEN	137.845,53	179.175,28	18.833,17	335.853,98
SAMBORONDON	137.845,53	337.679,90	30.275,34	505.800,76
TARIFA	137.845,53	337.679,90	30.275,34	505.800,76
SIMON BOLIVAR	137.845,53	304.573,34	33.103,47	475.522,34
CRNEL LORENZO DE GARAICOA (PEDREGAL)	137.845,53	304.573,34	33.103,47	475.522,34
URBINA JADO (SALITRE)	413.536,59	964.777,17	99.444,28	1.477.758,04
GENERAL VERNAZA (DOS ESTEROS)	137.845,53	332.321,64	34.302,97	504.470,14
JUNQUILLAL	137.845,53	406.238,15	41.884,20	585.967,88
LA VICTORIA (ÑAUZA)	137.845,53	226.217,38	23.257,11	387.320,02
YAGUACHI	413.536,59	842.832,90	91.112,47	1.347.481,96
GRAL. PEDRO J. MONTERO (BOLICHE)	137.845,53	202.371,21	21.984,12	362.200,87
VIRGEN DE FATIMA	137.845,53	314.005,66	34.078,17	485.929,36
YAGUACHI VIEJO (CONE)	137.845,53	326.456,03	35.050,17	499.351,73
IMBABURA	4.909.540,00	3.911.751,36	433.940,11	9.255.231,47
ANTONIO ANTE	508.275,18	453.218,18	50.687,83	1.012.181,20
IMBAYA (SAN LUIS DE COBUENDO)	120.453,04	30.493,57	3.385,31	154.331,92
SAN FRANCISCO DE NATABUELA	112.131,09	132.243,59	14.613,20	258.987,88
SAN JOSE DE CHALTURA	137.845,53	69.679,70	7.745,11	215.270,34
SAN ROQUE	137.845,53	220.801,33	24.944,20	383.591,06

Dirección:

Código postal:
Teléfono:

GAD PARROQUIAL	TRAMO A (Fijo) (a)	TRAMO B (b)	Liquidación 2025 (c)	Transferencia Estimada 2026 (a)+(b)
COTACACHI	1.102.764,24	751.054,77	81.468,14	1.935.287,16
6 DE JULIO DE CUELLAJE (CAB. EN CUELLAJE)	137.845,53	41.002,66	4.472,60	183.320,79
APUELA	137.845,53	47.967,78	5.207,98	191.021,29
GARCIA MORENO (LLURIMAGUA)	137.845,53	332.441,90	35.726,37	506.013,79
IMANTAG	137.845,53	121.325,00	13.275,62	272.446,16
PEÑAHERRERA	137.845,53	43.433,93	4.719,71	185.999,17
PLAZA GUTIERREZ (CALVARIO)	137.845,53	10.787,09	1.182,89	149.815,51
QUIROGA	137.845,53	137.014,01	15.017,51	289.877,06
VACAS GALINDO (EL CHURO) (CAB. EN SAN MIGUEL ALTO)	137.845,53	17.082,40	1.865,47	156.793,40
IBARRA	964.918,71	1.137.322,97	126.566,07	2.228.807,75
AMBUQUI	137.845,53	173.924,83	19.365,63	331.136,00
ANGOCHAGUA	137.845,53	92.631,26	10.426,62	240.903,40
CAROLINA	137.845,53	124.355,60	14.078,46	276.279,59
LA ESPERANZA	137.845,53	182.917,34	20.404,60	341.167,46
LITA	137.845,53	149.617,65	16.798,01	304.261,20
SALINAS	137.845,53	68.864,22	7.579,46	214.289,21
SAN ANTONIO	137.845,53	345.012,07	37.913,29	520.770,89
OTAVALO	1.230.817,62	1.141.349,33	128.849,14	2.501.016,09
DR. MIGUEL EGAS CABEZAS (PEGUCHE)	137.845,53	116.810,34	13.206,22	267.862,09
EUGENIO ESPEJO (CALPAQUI)	137.845,53	174.679,60	19.765,25	332.290,37
GONZALEZ SUAREZ	137.845,53	135.252,04	15.344,99	288.442,56
PATAQUI	128.697,82	7.926,93	886,89	137.511,64
SAN JOSE DE QUICHINCHE	137.845,53	187.515,83	21.160,96	346.522,31
SAN JUAN DE ILUMAN	137.845,53	182.933,32	20.647,60	341.426,45
SAN PABLO	137.201,09	185.146,12	20.957,10	343.304,31
SAN RAFAEL	137.845,53	109.369,13	12.247,94	259.462,60
SELVA ALEGRE (CAB. EN SAN MIGUEL DE PAMPLONA)	137.845,53	41.716,04	4.632,20	184.193,77
PIMAMPIRO	413.536,59	121.940,60	13.141,27	548.618,46
CHUGA	137.845,53	48.202,84	5.191,17	191.239,54
MARIANO ACOSTA	137.845,53	35.822,86	3.855,13	177.523,52
SAN FRANCISCO DE SIGSIPAMBA	137.845,53	37.914,90	4.094,97	179.855,40
SAN MIGUEL DE URCUQUI	689.227,65	306.865,50	33.227,66	1.029.320,80
CAHUASQUI	137.845,53	61.869,61	6.661,99	206.377,13
LA MERCED DE BUENOS AIRES	137.845,53	80.777,64	8.795,68	227.418,85
PABLO ARENAS	137.845,53	66.791,84	7.210,80	211.848,16
SAN BLAS	137.845,53	65.590,78	7.112,59	210.548,90
TUMBABIRO	137.845,53	31.835,64	3.446,60	173.127,76
LOJA	10.557.638,25	4.527.202,47	482.411,92	15.567.252,63
CALVAS	551.382,12	267.750,27	28.494,72	847.627,11
COLAISACA	137.845,53	67.708,47	7.150,57	212.704,57
EL LUCERO	137.845,53	92.247,00	9.910,34	240.002,88
SANGUILLIN	137.845,53	62.484,52	6.616,03	206.946,09
UTUANA	137.845,53	45.310,27	4.817,78	187.973,58
CATAMAYO	547.580,68	169.829,84	17.916,59	735.327,11
EL TAMBO	137.845,53	107.208,94	11.352,55	256.407,02
GUAYQUICHUMA	137.845,53	10.083,90	1.076,52	149.005,95
SAN PEDRO DE LA BENDITA	134.044,09	39.228,66	4.070,48	177.343,23
ZAMBI	137.845,53	13.308,34	1.417,03	152.570,91
CELICA	540.109,32	294.124,63	31.727,94	865.961,89
CRUZPAMBA (CAB. EN CARLOS BUSTAMANTE)	126.572,73	44.098,34	4.757,57	175.428,64
POZUL (SAN JUAN DE POZUL)	137.845,53	116.813,74	12.674,41	267.333,68
SABANILLA	137.845,53	98.275,04	10.599,08	246.719,65
TNTE. MAXIMILIANO RODRIGUEZ LOAIZA	137.845,53	34.937,50	3.696,88	176.479,92
CHAGUARPAMBA	551.382,12	96.565,63	10.518,13	658.465,87
AMARILLOS	137.845,53	17.460,03	1.892,72	157.198,28
BUENAVISTA	137.845,53	25.623,28	2.794,23	166.263,04
EL ROSARIO	137.845,53	11.305,18	1.240,90	150.391,61
SANTA RUFINA	137.845,53	42.177,14	4.590,28	184.612,95
ESPINDOLA	827.073,18	396.557,78	42.181,09	1.265.812,06
27 DE ABRIL (CAB. EN LA NARANJA)	137.845,53	72.200,92	7.673,04	217.719,49
BELLAVISTA	137.845,53	88.250,63	9.391,63	235.487,79
EL AIRO	137.845,53	26.027,54	2.835,77	166.708,83
EL INGENIO	137.845,53	57.342,20	6.147,49	201.335,22
JIMBURA	137.845,53	89.310,38	9.422,74	236.578,65
SANTA TERESITA	137.845,53	63.426,13	6.710,42	207.982,08
GONZANAMA	551.382,12	333.006,14	35.655,54	920.043,81
CHANGAIMINA (LA LIBERTAD)	137.845,53	79.841,52	8.536,74	226.223,79
NAMBACOLA	137.845,53	159.569,95	17.032,56	314.448,05
PURUNUMA (EGUIGUREN)	137.845,53	33.454,32	3.624,38	174.924,23
SACAPALCA	137.845,53	60.140,34	6.461,86	204.447,74
LOJA	1.791.991,89	994.284,97	105.479,05	2.891.755,91
CHANTACO	137.845,53	29.390,49	3.147,17	170.383,20

Dirección:

Código postal:

Teléfono:

GAD PARROQUIAL	TRAMO A (Fijo) (a)	TRAMO B (b)	Liquidación 2025 (c)	Transferencia Estimada 2026 (a)+(b)
CHUQUIRIBAMBA	137.845,53	58.256,25	6.216,69	202.318,47
EL CISNE	137.845,53	36.983,37	3.918,80	178.747,70
GUALEL	137.845,53	55.146,62	5.914,71	198.906,86
JIMBILLA	137.845,53	31.901,76	3.396,85	173.144,13
MALACATOS (VALLADOLID)	137.845,53	231.895,24	24.516,27	394.257,04
QUINARA	137.845,53	48.962,18	5.214,79	192.022,50
SAN LUCAS	137.845,53	134.331,36	14.314,50	286.491,39
SAN PEDRO DE VILCABAMBA	137.845,53	38.469,83	4.048,89	180.364,26
SANTIAGO	137.845,53	32.631,76	3.467,89	173.945,18
TAQUIL (MIGUEL RIOFRIO)	137.845,53	98.900,11	10.554,75	247.300,38
VILCABAMBA (VICTORIA)	137.845,53	148.998,06	15.642,36	302.485,95
YANGANA (ARSENIO CASTILLO)	137.845,53	48.417,93	5.125,38	191.388,84
MACARA	402.452,10	120.034,23	12.808,18	535.294,51
LA VICTORIA	126.761,04	56.672,79	6.026,47	189.460,30
LARAMA	137.845,53	43.444,28	4.628,67	185.918,49
SABIANGO (LA CAPILLA)	137.845,53	19.917,15	2.153,04	159.915,72
OLMEDO	137.845,53	15.572,63	1.697,08	155.115,24
LA TINGUE	137.845,53	15.572,63	1.697,08	155.115,24
PALTAS	964.918,71	334.872,77	35.675,31	1.335.466,79
CANGONAMA	137.845,53	27.060,60	2.871,85	167.777,98
CASANGA	137.845,53	49.829,60	5.349,23	193.024,36
GUACHANAMA	137.845,53	92.704,73	9.805,21	240.355,47
LAURO GUERRERO	137.845,53	58.373,75	6.217,17	202.436,46
ORIANGA	137.845,53	56.300,45	6.006,64	200.152,62
SAN ANTONIO	137.845,53	25.003,91	2.680,96	165.530,40
YAMANA	137.845,53	25.599,72	2.744,24	166.189,49
PINDAL	413.536,59	268.449,90	27.504,79	709.491,28
12 DE DICIEMBRE (CAB.EN ACHIOTES)	137.845,53	80.599,34	8.339,92	226.784,79
CHAQUINAL	137.845,53	48.574,16	4.969,01	191.388,70
MILAGRO	137.845,53	139.276,39	14.195,87	291.317,79
PUYANGO	675.092,89	237.942,17	25.262,95	938.298,01
CIANO	137.845,53	41.800,45	4.441,54	184.087,52
EL ARENAL	137.845,53	39.537,39	4.172,61	181.555,53
EL LIMO (MARIANA DE JESUS)	137.845,53	76.146,54	8.098,33	222.090,40
MERCADILLO	123.710,77	40.434,25	4.309,75	168.454,77
VICENTINO	137.845,53	40.023,53	4.240,72	182.109,78
QUILANGA	274.111,70	54.679,11	5.906,52	334.697,33
FUNDOCHAMBA	136.266,17	12.424,26	1.346,43	150.036,86
SAN ANTONIO DE LAS ARADAS (CAB. EN LAS ARADAS)	137.845,53	42.254,85	4.560,09	184.660,47
SARAGURO	1.308.682,50	475.350,15	51.652,19	1.835.684,84
EL PARAISO DE CELEN	137.845,53	55.600,51	6.043,85	199.489,88
EL TABLON	137.845,53	26.395,49	2.870,72	167.111,75
LLUZHAPA	137.845,53	40.786,52	4.426,13	183.058,18
MANU	137.845,53	52.089,49	5.651,47	195.586,49
SAN ANTONIO DE QUMBE (CUMBE)	137.845,53	31.581,29	3.419,09	172.845,91
SAN PABLO DE TENTA	137.845,53	86.886,08	9.385,59	234.117,20
SAN SEBASTIAN DE YULUC	134.310,17	23.528,23	2.567,04	160.405,43
SELVA ALEGRE	137.845,53	41.307,29	4.467,54	183.620,36
SUMAYPAMBA	71.608,09	29.301,18	3.219,73	104.129,00
URDANETA (PAQUISHAPA)	137.845,53	87.874,08	9.601,03	235.320,64
SOZORANGA	259.261,06	128.010,63	13.758,21	401.029,90
NUEVA FATIMA	121.415,53	29.306,83	3.198,03	153.920,39
TACAMOROS	137.845,53	98.703,79	10.560,18	247.109,50
ZAPOTILLO	760.835,74	340.171,64	36.173,62	1.137.180,99
BOLASPAMBA	71.608,09	52.870,04	5.606,52	130.084,65
CAZADEROS	137.845,53	24.740,81	2.618,96	165.205,30
GARZAREAL	137.845,53	69.314,65	7.418,34	214.578,52
LIMONES	137.845,53	66.667,60	7.016,71	211.529,84
MANGAURCO	137.845,53	28.578,94	3.079,74	169.504,21
PALETILLAS	137.845,53	97.999,59	10.433,34	246.278,46
LOS RIOS	2.343.374,01	5.409.791,70	589.342,86	8.342.508,56
BABA	275.691,06	610.726,37	64.596,10	951.013,53
GUARE	137.845,53	391.107,99	41.013,14	569.966,66
ISLA DE BEJUCAL	137.845,53	219.618,38	23.582,96	381.046,87
BABAHOYO	551.382,12	1.657.619,47	184.296,02	2.393.297,61
CARACOL	137.845,53	141.851,29	15.700,25	295.397,07
FEBRES CORDERO (LAS JUNTAS)(CAB. EN MATA DE CACAO)	137.845,53	492.726,51	54.528,63	685.100,66
LA UNION	137.845,53	297.743,72	33.636,63	469.225,88
PIMOCHA	137.845,53	725.297,95	80.430,52	943.574,00
BUENA FE	137.845,53	345.514,79	37.666,33	521.026,64
PATRICIA PILAR	137.845,53	345.514,79	37.666,33	521.026,64
MONTALVO	137.845,53	48.846,24	5.205,15	191.896,92

Dirección:

Código postal:

Teléfono:

GAD PARROQUIAL	TRAMO A (Fijo) (a)	TRAMO B (b)	Liquidación 2025 (c)	Transferencia Estimada 2026 (a)+(b)
LA ESMERALDA	137.845,53	48.846,24	5.205,15	191.896,92
PUEBLOVIEJO	275.691,06	560.266,69	60.264,63	896.222,38
PUERTO PECHICHE	137.845,53	162.295,70	17.166,02	317.307,26
SAN JUAN	137.845,53	397.970,98	43.098,61	578.915,12
QUEVEDO	275.691,06	437.713,75	48.710,34	762.115,15
LA ESPERANZA	137.845,53	150.850,10	16.840,07	305.535,70
SAN CARLOS	137.845,53	286.863,65	31.870,27	456.579,45
URDANETA	137.845,53	601.713,58	63.327,81	802.886,93
RICAUARTE	137.845,53	601.713,58	63.327,81	802.886,93
VENTANAS	413.536,59	708.280,98	78.799,97	1.200.617,54
CHACARITA	137.845,53	97.134,51	10.438,05	245.418,09
LOS ANGELES	137.845,53	94.322,60	10.137,64	242.305,77
ZAPOTAL	137.845,53	516.823,87	58.224,28	712.893,68
VINCES	137.845,53	439.109,83	46.476,50	623.431,86
ANTONIO SOTOMAYOR (CAB. EN PLAYAS DE VINCES)	137.845,53	439.109,83	46.476,50	623.431,86
MANABI	7.581.504,15	11.478.624,30	1.218.495,44	20.278.623,89
24 DE MAYO	413.536,59	502.468,93	51.655,23	967.660,75
ARQ. SIXTO DURAN BALLEN	137.845,53	103.982,70	10.673,18	252.501,41
BELLAVISTA	137.845,53	167.246,21	17.283,94	322.375,68
NOBOA	137.845,53	231.240,02	23.698,11	392.783,66
BOLIVAR	275.691,06	207.952,43	21.407,30	505.050,79
MEMBRILLO	137.845,53	113.555,33	11.598,28	262.999,14
QUIROGA	137.845,53	94.397,10	9.809,03	242.051,66
CHONE	964.918,71	1.565.095,96	164.462,69	2.694.477,36
BOYACA	137.845,53	146.617,22	15.335,73	299.798,48
CANUTO	137.845,53	340.997,32	35.688,40	514.531,25
CHIBUNGA	137.845,53	204.974,35	21.497,63	364.317,51
CONVENTO	137.845,53	196.793,26	20.718,23	355.357,02
ELOY ALFARO	137.845,53	212.400,62	22.261,17	372.507,32
RICAUARTE	137.845,53	229.353,99	24.258,33	391.457,84
SAN ANTONIO	137.845,53	233.959,20	24.703,20	396.507,93
EL CARMEN	551.382,12	1.132.650,66	118.273,56	1.802.306,33
EL PARAISO LA 14 (CAB EN EL PARAISO)	137.845,53	356.265,46	37.176,51	531.287,50
SAN PEDRO DE SUMA	137.845,53	224.751,87	23.497,94	386.095,33
SANTA MARIA (CAB EN SANTA MARIA)	137.845,53	428.537,30	44.682,52	611.065,35
WILFRIDO LOOR MOREIRA (MAICITO)	137.845,53	123.096,03	12.916,60	273.858,16
FLAVIO ALFARO	275.691,06	196.257,52	19.378,15	491.326,73
SAN FRANCISCO DE NOVILLO (CAB. EN NOVILLO)	137.845,53	90.005,70	8.988,24	236.839,47
ZAPALLO	137.845,53	106.251,82	10.389,91	254.487,26
JIPIJAPA	964.918,71	735.614,29	76.266,03	1.776.799,03
AMERICA	137.845,53	107.457,22	11.138,00	256.440,75
EL ANEGADO (CAB. EN ELOY ALFARO)	137.845,53	230.566,43	23.747,57	392.159,53
JULCUY	137.845,53	65.675,32	6.780,34	210.301,19
LA UNION	137.845,53	58.623,12	6.071,99	202.540,65
MEMBRILLAL	137.845,53	34.045,67	3.540,52	175.431,71
PEDRO PABLO GOMEZ	137.845,53	119.223,10	12.482,23	269.550,86
PUERTO DE CAYO	137.845,53	120.023,44	12.505,39	270.374,35
MANTA	275.691,06	272.192,74	32.888,72	580.772,52
SAN LORENZO	137.845,53	164.707,65	19.872,76	322.425,95
SANTA MARIANITA (BOCA DE PACOCHE)	137.845,53	107.485,08	13.015,96	258.346,57
MONTECRISTI	137.845,53	103.656,30	10.086,01	251.587,84
LA PILA	137.845,53	103.656,30	10.086,01	251.587,84
PAJAN	551.382,12	905.897,07	93.993,01	1.551.272,20
CAMPOZANO (LA PALMA DE PAJAN)	137.845,53	294.385,45	30.415,56	462.646,53
CASCOL	137.845,53	273.902,05	28.599,94	440.347,52
GUALE	137.845,53	156.902,34	16.304,72	311.052,59
LASCANO	137.845,53	180.707,23	18.672,80	337.225,56
PEDERNALES	413.536,59	891.488,53	94.182,30	1.399.207,42
10 DE AGOSTO	137.845,53	215.462,82	22.589,01	375.897,36
ATAHUALPA	137.845,53	87.673,85	9.263,44	234.782,83
COJIMIES	137.845,53	588.351,85	62.329,85	788.527,23
PICHINCHA	275.691,06	426.956,40	44.445,46	747.092,92
BARRAGANETE	137.845,53	273.696,36	28.508,73	440.050,62
SAN SEBASTIAN	137.845,53	153.260,04	15.936,74	307.042,30
PORTOVIEJO	964.918,71	2.007.025,52	220.724,93	3.192.669,16
ABDON CALDERON (SAN FRANCISCO)	137.845,53	471.973,90	51.469,73	661.289,16
ALHAJUELA (BAJO GRANDE)	137.845,53	131.742,09	14.591,80	284.179,42
CHIRIOS	137.845,53	91.849,56	10.089,15	239.784,24
CRUCITA	137.845,53	439.452,52	48.716,69	626.014,74
PUEBLO NUEVO	137.845,53	126.418,33	13.956,01	278.219,86
RIOCHICO (RIO CHICO)	137.845,53	492.658,47	54.045,17	684.549,17
SAN PLACIDO	137.845,53	252.930,66	27.856,38	418.632,57

Dirección:

Código postal:

Teléfono:



GAD PARROQUIAL	TRAMO A (Fijo) (a)	TRAMO B (b)	Liquidación 2025 (c)	Transferencia Estimada 2026 (a)+(b)
PUERTO LOPEZ	275.691,06	282.745,71	30.506,41	588.943,19
MACHALILLA	137.845,53	152.224,64	16.395,56	306.465,72
SALANGO	137.845,53	130.521,08	14.110,86	282.477,46
SAN VICENTE	137.845,53	262.928,90	27.893,48	428.667,91
CANOA	137.845,53	262.928,90	27.893,48	428.667,91
SANTA ANA	551.382,12	758.712,45	79.244,03	1.389.338,59
AYACUCHO	137.845,53	158.884,55	16.955,86	313.685,94
HONORATO VASQUEZ (CAB. EN VASQUEZ)	137.845,53	163.926,26	17.149,61	318.921,40
LA UNION	137.845,53	240.488,12	24.855,03	403.188,68
SAN PABLO (CAB. EN PUEBLO NUEVO)	137.845,53	195.413,52	20.283,52	353.542,57
SUCRE	275.691,06	964.589,94	104.031,43	1.344.312,43
CHARAPOTO	137.845,53	648.703,89	69.894,02	856.443,44
SAN ISIDRO	137.845,53	315.886,05	34.137,41	487.868,99
TOSAGUA	275.691,06	262.390,95	29.056,69	567.138,70
ANGEL PEDRO GILER (LA ESTANCILLA)	137.845,53	156.496,37	17.413,39	311.755,28
BACHILLERO	137.845,53	105.894,59	11.643,30	255.383,42
MORONA SANTIAGO	6.034.661,40	3.251.426,31	331.825,42	9.617.913,13
GUALAQUIZA	1.027.277,53	435.522,60	46.292,95	1.509.093,09
AMAZONAS (ROSARIO DE CUYES)	137.845,53	10.526,09	1.130,13	149.501,75
BERMEJOS	122.267,48	9.390,42	1.031,41	132.689,31
BOMBOIZA	137.845,53	314.948,96	33.197,88	485.992,38
CHIGÜINDA	137.845,53	24.389,74	2.631,44	164.866,71
EL IDEAL	137.845,53	25.237,49	2.757,93	165.840,95
EL ROSARIO	137.845,53	21.921,82	2.360,60	162.127,94
NUEVA TARQUI	137.845,53	22.513,89	2.466,73	162.826,15
SAN MIGUEL DE CUYES	77.936,88	6.594,18	716,84	85.247,90
HUAMBOYA	137.845,53	225.229,59	22.925,57	386.000,69
CHIGUAZA	137.845,53	225.229,59	22.925,57	386.000,69
LIMON INDANZA	684.202,10	201.134,23	21.122,42	906.458,75
INDANZA	137.845,53	32.893,24	3.482,36	174.221,13
SAN ANTONIO (CAB. EN SAN ANTONIO CENTRO)	137.845,53	77.797,07	7.993,74	223.636,34
SAN MIGUEL DE CONCHAY	137.845,53	18.622,95	2.102,37	158.570,84
SANTA SUSANA DE CHIVIAZA (CAB. EN CHIVIAZA)	137.845,53	37.222,67	3.901,19	178.969,39
YUNGANZA (CAB. EN EL ROSARIO)	132.819,98	34.598,31	3.642,76	171.061,06
LOGROÑO	275.691,06	263.143,09	28.100,66	566.934,80
SHIMPIS	137.845,53	140.719,27	15.056,55	293.621,34
YAUPI	137.845,53	122.423,82	13.044,11	273.313,46
MORONA	964.447,66	348.312,53	29.929,03	1.342.689,21
ALSHI (CAB. EN 9 DE OCTUBRE)	137.374,48	12.576,02	1.152,36	151.102,86
CUCHAENTZA	137.845,53	107.403,01	8.767,24	254.015,78
GENERAL PROAÑO	137.845,53	90.225,95	7.956,35	236.027,83
RIO BLANCO	137.845,53	68.902,02	5.927,35	212.674,90
SAN ISIDRO	137.845,53	27.758,63	2.488,20	168.092,36
SEVILLA DON BOSCO	0,00	0,00	0,00	0,00
SINAI	137.845,53	31.986,70	2.751,99	172.584,22
ZUÑA (ZUÑAC)	137.845,53	9.460,21	885,54	148.191,27
PALORA	551.382,12	154.497,07	16.016,79	721.895,98
16 DE AGOSTO	137.845,53	39.150,89	4.034,15	181.030,58
ARAPICOS	137.845,53	32.657,19	3.360,13	173.862,85
CUMANDA (CAB. EN COLONIA AGRICOLA SEVILLA DEL ORO)	137.845,53	12.589,96	1.314,36	151.749,85
SANGAY (CAB. EN NAYAMANACA)	137.845,53	70.099,02	7.308,15	215.252,70
SAN JUAN BOSCO	463.977,97	90.717,30	9.626,25	564.321,52
PAN DE AZUCAR	109.507,82	10.990,91	1.189,64	121.688,38
SAN CARLOS DE LIMON	137.845,53	49.429,90	5.167,93	192.443,36
SAN JACINTO DE WAKAMBEIS	78.779,09	11.220,95	1.205,98	91.206,02
SANTIAGO DE PANANZA	137.845,53	19.075,54	2.062,69	158.983,76
SANTIAGO	827.073,18	205.136,14	22.696,04	1.054.905,36
CHUPIANZA	137.845,53	17.492,47	1.922,30	157.260,30
COPAL	137.845,53	13.175,61	1.446,88	152.468,02
PATUCA	137.845,53	70.031,44	8.149,73	216.026,70
SAN FRANCISCO DE CHINIMBIMI	137.845,53	53.382,58	5.615,95	196.844,06
SAN LUIS DE EL ACHO (CAB. EN EL ACHO)	137.845,53	14.947,56	1.640,71	154.433,81
TAYUZA	137.845,53	36.106,47	3.920,47	177.872,47
SUCUA	413.536,59	182.260,67	19.808,69	615.605,96
ASUNCION	137.845,53	79.803,79	8.576,61	226.225,93
HUAMBI	137.845,53	78.527,08	8.552,18	224.924,79
SANTA MARIANITA DE JESUS	137.845,53	23.929,80	2.679,91	164.455,24
TAISHA	551.382,12	936.254,43	93.612,46	1.581.249,01
HUASAGA (CAB. EN WAMPUK)	137.845,53	121.155,57	12.222,94	271.224,04
MACUMA	137.845,53	278.211,02	27.795,98	443.852,53
PUMPUENTSA	137.845,53	243.212,37	24.334,16	405.392,05
TUTINENTZA	137.845,53	293.675,47	29.259,39	460.780,39

Dirección:

Código postal:
Teléfono:

GAD PARROQUIAL	TRAMO A (Fijo) (a)	TRAMO B (b)	Liquidación 2025 (c)	Transferencia Estimada 2026 (a)+(b)
TIWINTZA	137.845,53	209.218,67	21.694,56	368.758,76
SAN JOSE DE MORONA	137.845,53	209.218,67	21.694,56	368.758,76
NAPO	2.590.640,92	1.883.800,04	200.333,30	4.674.774,26
ARCHIDONA	400.289,10	489.010,05	50.700,72	939.999,87
COTUNDO	137.845,53	219.082,30	22.626,89	379.554,72
HATUN SUMAKU	124.598,04	88.289,94	9.301,15	222.189,13
SAN PABLO DE USHPAYACU	137.845,53	181.637,81	18.772,69	338.256,03
EL CHACO	639.862,34	96.898,66	11.080,18	747.841,19
GONZALO DIAZ DE PINEDA (EL BOMBON)	137.845,53	19.835,56	2.249,95	159.931,04
LINARES	88.480,22	7.537,65	851,25	96.869,13
OYACACHI	137.845,53	17.505,34	1.970,54	157.321,41
SANTA ROSA	137.845,53	37.135,12	4.228,71	179.209,36
SARDINAS	137.845,53	14.884,99	1.779,73	154.510,25
QUIJOS	585.570,77	101.082,78	10.850,91	697.504,45
COSANGA	137.845,53	15.254,42	1.652,61	154.752,56
CUYUJA	137.845,53	13.552,71	1.473,01	152.871,26
PAPALLACTA	100.426,09	15.076,98	1.633,96	117.137,03
SAN FRANCISCO DE BORJA (VIRGILIO DAVILA)	137.845,53	51.131,66	5.428,00	194.405,19
SUMACO	71.608,09	6.067,00	663,32	78.338,41
TENA	964.918,71	1.196.808,55	127.701,48	2.289.428,75
AHUANO	137.845,53	231.394,90	24.577,26	393.817,69
CHONTAPUNTA	137.845,53	297.084,16	31.234,39	466.164,08
PANO	137.845,53	57.630,25	6.273,61	201.749,39
PUERTO MISAHUALI	137.845,53	153.349,06	16.383,12	307.577,70
PUERTO NAPO	137.845,53	184.668,89	20.223,81	342.738,23
SAN JUAN DE MUYUNA	137.845,53	169.129,73	18.024,88	325.000,15
TALAG	137.845,53	103.551,57	10.984,40	252.381,51
ORELLANA	2.998.588,09	2.849.900,31	300.316,98	6.148.805,38
AGUARICO	551.382,12	179.920,78	18.737,54	750.040,44
CAPITAN AUGUSTO RIVADENEYRA	137.845,53	65.268,76	6.747,87	209.862,16
CONONACO	137.845,53	41.741,27	4.379,71	183.966,51
SANTA MARIA DE HUIRIRIMA	137.845,53	49.905,09	5.181,73	192.932,35
YASUNI	137.845,53	23.005,66	2.428,23	163.279,42
FRANCISCO DE ORELLANA	920.163,85	1.128.899,39	123.745,10	2.172.808,34
**GARCIA MORENO	71.608,09	48.885,92	5.353,50	125.847,51
**INES ARANGO	71.608,09	123.174,87	13.344,04	208.127,01
**LA BELLEZA	71.608,09	177.386,35	19.154,83	268.149,27
**NUEVO PARAISO	71.608,09	112.796,97	12.322,37	196.727,42
**SAN JOSE DE GUAYUSA	71.608,09	105.951,06	11.599,39	189.158,53
**SAN LUIS DE ARMENIA	71.608,09	89.313,65	9.712,34	170.634,07
ALEJANDRO LABACA	71.608,09	58.120,77	6.316,99	136.045,85
DAYUMA	137.845,53	205.135,80	22.868,99	365.850,32
EL DORADO	71.608,09	81.380,30	9.056,32	162.044,70
EL EDEN	71.608,09	47.415,38	5.157,37	124.180,84
TARAOA (CAB. EN NUEVA ESPERANZA: YUCA)	137.845,53	79.338,33	8.858,95	226.042,81
LA JOYA DE LOS SACHAS	837.814,47	882.660,98	90.988,53	1.811.463,98
**LAGO SAN PEDRO	71.608,09	63.276,22	6.654,56	141.538,86
**RUMIPAMBA	71.608,09	83.868,54	8.719,98	164.196,60
**TRES DE NOVIEMBRE	71.608,09	175.185,32	18.223,81	265.017,22
**UNION MILAGREÑA	71.608,09	101.361,15	10.579,34	183.548,58
ENOKANQUI (CAB. EN EL PARAISO)	137.845,53	102.896,06	10.555,96	251.297,55
POMPEYA	137.845,53	59.226,13	6.095,20	203.166,86
SAN CARLOS	137.845,53	127.583,14	13.122,26	278.550,93
SAN SEBASTIAN DEL COCA	137.845,53	169.264,44	17.037,42	324.147,39
LORETO	689.227,65	658.419,15	66.845,82	1.414.492,62
AVILA (CAB. EN HUIRUNO)	137.845,53	177.897,96	18.065,74	333.809,23
PUERTO MURIALDO	137.845,53	136.196,03	13.691,26	287.732,82
SAN JOSE DE DAHUANO	137.845,53	185.405,63	18.709,06	341.960,22
SAN JOSE DE PAYAMINO	137.845,53	126.205,48	12.992,37	277.043,38
SAN VICENTE DE HUATICOCHA	137.845,53	32.714,05	3.387,38	173.946,97
PASTAZA	2.369.817,95	1.729.750,63	201.191,12	4.300.759,70
ARAJUNO	137.845,53	219.824,95	21.867,66	379.538,13
CURARAY	137.845,53	219.824,95	21.867,66	379.538,13
MERA	275.691,06	255.216,52	27.513,36	558.420,94
MADRE TIERRA	137.845,53	108.108,40	11.599,99	257.553,92
SHELL	137.845,53	147.108,13	15.913,37	300.867,03
PASTAZA	1.884.673,27	1.233.793,52	149.512,50	3.267.979,29
CANELOS	137.845,53	97.940,63	10.784,36	246.570,52
DIEZ DE AGOSTO	127.428,28	38.028,72	4.367,21	169.824,20
EL TRIUNFO	137.845,53	30.015,86	3.391,52	171.252,92
FATIMA	137.845,53	36.346,98	4.139,58	178.332,10
MONTALVO (ANDOAS)	137.845,53	277.010,23	30.931,75	445.787,51

Dirección:

Código postal:

Teléfono:

GAD PARROQUIAL	TRAMO A (Fijo) (a)	TRAMO B (b)	Liquidación 2025 (c)	Transferencia Estimada 2026 (a)+(b)
POMONA	109.351,13	12.116,92	1.353,21	122.821,26
RIO CORRIENTES	137.845,53	29.009,08	3.216,47	170.071,07
RIO TIGRE	137.845,53	64.022,20	7.118,81	208.986,55
SARAYACU	137.845,53	153.193,55	17.013,11	308.052,19
SIMON BOLIVAR (CAB. EN MUSHULLACTA)	137.845,53	90.427,47	29.531,34	257.804,34
TARQUI	137.845,53	250.751,55	27.711,95	416.309,03
TENIENTE HUGO ORTIZ	131.593,04	34.402,53	3.894,98	169.890,55
VERACRUZ (INDILLAMA) (CAB. EN INDILLAMA)	137.845,53	54.122,06	6.058,22	198.025,81
SHUAR PASTAZA	137.845,53	66.405,72	0,00	204.251,25
SANTA CLARA	71.608,09	20.915,64	2.297,60	94.821,33
SAN JOSE	71.608,09	20.915,64	2.297,60	94.821,33
PICHINCHA	7.182.837,87	19.090.113,50	2.209.693,45	28.482.644,83
CAYAMBE	964.918,71	1.378.502,34	153.872,86	2.497.293,91
ASCAZUBI	137.845,53	131.833,75	14.534,13	284.213,41
CANGAHUA	137.845,53	442.756,99	50.091,46	630.693,98
OLMEDO (PESILLO)	137.845,53	147.901,02	16.684,56	302.431,11
OTON	137.845,53	63.391,81	7.098,31	208.335,65
SAN JOSE DE AYORA	137.845,53	264.277,66	29.567,26	431.690,44
SANTA ROSA DE CUZUBAMBA	137.845,53	101.765,70	11.325,19	250.936,42
JUAN MONTALVO*	137.845,53	226.575,40	24.571,96	388.992,90
MEJIA	941.977,06	1.299.813,73	141.055,30	2.382.846,08
ALOAG	114.903,88	203.586,42	21.866,77	340.357,07
ALOASI	137.845,53	232.828,63	25.171,58	395.845,74
CUTUGLAHUA	137.845,53	447.784,10	49.000,52	634.630,15
EL CHAUPI	137.845,53	34.554,74	3.779,70	176.179,97
MANUEL CORNEJO ASTORGA (TANDAPI)	137.845,53	86.124,89	9.578,00	233.548,42
TAMBILLO	137.845,53	181.100,08	19.419,84	338.365,45
UYUMBICHO	137.845,53	113.834,87	12.238,88	263.919,27
PEDRO MONCAYO	551.382,12	391.088,45	42.920,69	985.391,25
LA ESPERANZA	137.845,53	86.014,65	9.368,22	233.228,40
MALCHINGUI	137.845,53	114.297,46	12.421,14	264.564,12
TOCACHI	137.845,53	44.016,95	4.831,04	186.693,52
TUPIGACHI	137.845,53	146.759,38	16.300,29	300.905,20
QUITO	4.326.354,20	15.847.096,89	1.853.985,21	22.027.436,30
ALANGASI	86.512,53	589.736,39	68.120,54	744.369,46
AMAGUAÑA	137.845,53	775.458,01	91.835,92	1.005.139,46
ATAHUALPA (HABASPAMBA)	137.845,53	34.151,82	4.099,24	176.096,60
CALACALI	137.845,53	107.981,03	12.696,08	258.522,65
CALDERON (CARAPUNGO)	137.845,53	4.125.627,59	483.566,72	4.747.039,84
CHAVEZPAMBA	137.845,53	15.099,75	1.800,70	154.745,99
CHECA (CHILPA)	137.845,53	225.044,58	26.776,92	389.667,02
CONOCOTO	137.845,53	2.080.598,14	236.095,07	2.454.538,74
CUMBAYA	101.054,48	698.140,60	81.790,12	880.985,20
EL QUINCHE	137.845,53	354.862,48	42.000,76	534.708,77
GUALEA	137.845,53	47.278,02	5.846,72	190.970,27
GUANGOPOLO	128.229,04	83.427,93	9.609,55	221.266,52
GUAYLLABAMBA	137.845,53	384.156,27	45.739,52	567.741,32
LA MERCED	137.845,53	218.444,83	25.990,08	382.280,45
LLANO CHICO	137.845,53	256.956,19	29.869,06	424.670,78
LLOA	137.845,53	49.792,45	5.979,72	193.617,70
NANEGAL	137.845,53	69.266,30	8.301,87	215.413,70
NANEGALITO	133.562,98	63.287,87	7.615,79	204.466,64
NAYON	117.462,33	376.227,45	44.305,62	537.995,40
NONO	137.845,53	81.383,17	9.840,55	229.069,25
PACTO	137.845,53	100.152,43	12.217,30	250.215,25
PERUCHO	137.845,53	16.762,35	1.987,91	156.595,79
PIFO	137.845,53	455.086,01	54.171,99	647.103,53
PINTAG	137.845,53	490.809,22	58.363,71	687.018,46
POMASQUI	95.175,98	623.560,65	71.873,05	790.609,68
PUELLARO	137.845,53	110.151,19	13.073,91	261.070,63
PUEMBO	137.845,53	319.969,29	37.740,97	495.555,78
SAN ANTONIO	103.876,33	914.098,71	106.742,10	1.124.717,14
SAN JOSE DE MINAS	137.845,53	129.130,25	15.513,78	282.489,56
TABABELA	114.342,28	76.723,82	9.027,38	200.093,47
TUMBACO	137.845,53	1.355.917,09	158.133,03	1.651.895,65
YARUQUI	137.845,53	500.890,49	59.389,03	698.125,05
ZAMBIZA	137.845,53	116.924,52	13.870,52	268.640,57
RUMIÑAHUI	275.691,06	113.814,20	11.796,85	401.302,10
COTOGCHOA	137.845,53	95.599,48	9.873,08	243.318,09
RUMPAMBA	137.845,53	18.214,71	1.923,77	157.984,01
SAN MIGUEL DE LOS BANCOS	122.514,73	59.797,90	6.062,55	188.375,18
MINDO	122.514,73	59.797,90	6.062,55	188.375,18

Dirección:

Código postal:

Teléfono:

GAD PARROQUIAL	TRAMO A (Fijo) (a)	TRAMO B (b)	Liquidación 2025 (c)	Transferencia Estimada 2026 (a)+(b)
SANTA ELENA	1.036.526,80	3.161.212,63	352.677,99	4.550.417,42
SALINAS	275.691,06	838.604,89	97.986,72	1.212.282,67
ANCONCITO	137.845,53	252.892,51	29.762,42	420.500,45
JOSE LUIS TAMAYO (MUEY)	137.845,53	585.712,38	68.224,30	791.782,21
SANTA ELENA	760.835,74	2.322.607,74	254.691,27	3.338.134,75
ATAHUALPA	137.845,53	80.138,23	8.734,03	226.717,79
CHANDUY	137.845,53	394.853,93	43.431,02	576.130,48
COLONCHE	137.845,53	851.157,39	93.151,34	1.082.154,25
MANGLARALTO	137.845,53	732.784,19	80.442,24	951.071,96
SAN JOSE DE ANCON	71.608,09	136.827,14	14.866,03	223.301,26
SIMON BOLIVAR (JULIO MORENO)	137.845,53	126.846,86	14.066,61	278.759,00
SANTO DOMINGO DE LOS TSACHILAS	1.245.980,42	2.195.534,14	233.317,92	3.674.832,48
LA CONCORDIA	413.536,59	389.105,88	41.174,66	843.817,13
LA VILLEGAS	137.845,53	115.822,31	12.308,59	265.976,43
MONTERREY	137.845,53	203.373,12	21.474,23	362.692,88
PLAN PILOTO	137.845,53	69.910,46	7.391,84	215.147,83
SANTO DOMINGO	832.443,83	1.806.428,26	192.143,26	2.831.015,34
ALLURIQUIN	137.845,53	255.014,70	27.011,41	419.871,65
EL ESFUERZO	71.608,09	151.130,74	16.098,57	238.837,40
LUZ DE AMERICA	137.845,53	278.725,55	29.712,33	446.283,42
PUERTO LIMON	137.845,53	324.043,28	34.335,17	496.223,98
SAN JACINTO DEL BUA	137.845,53	357.950,69	38.052,66	533.848,88
SANTA MARIA DEL TOACHI	71.608,09	180.740,64	19.428,13	271.776,86
VALLE HERMOSO	137.845,53	258.822,66	27.504,99	424.173,18
SUCUMBIOS	4.032.438,19	3.168.228,20	354.541,84	7.555.208,23
CASCALES	404.074,10	306.429,92	32.906,97	743.410,98
NUEVA TRONCAL (CAB EN NUEVA TRONCAL)	128.383,04	185.640,85	19.797,43	333.821,32
SANTA ROSA DE SUCUMBIOS	137.845,53	24.916,02	2.686,95	165.448,50
SEVILLA	137.845,53	95.873,05	10.422,58	244.141,16
CUYABENO	275.691,06	83.627,68	9.046,25	368.364,98
AGUAS NEGRAS	137.845,53	65.892,47	7.117,93	210.855,93
CUYABENO	137.845,53	17.735,20	1.928,31	157.509,05
GONZALO PIZARRO	413.536,59	226.461,73	25.836,70	665.835,03
EL REVENTADOR	137.845,53	38.575,26	4.526,81	180.947,60
GONZALO PIZARRO	137.845,53	130.809,64	14.807,81	283.462,99
PUERTO LIBRE	137.845,53	57.076,83	6.502,08	201.424,44
LAGO AGRIO	964.918,71	1.510.946,53	172.105,94	2.647.971,18
10 DE AGOSTO	137.845,53	78.564,58	8.933,79	225.343,90
DURENO	137.845,53	131.327,54	14.806,98	283.980,04
EL ENO	137.845,53	285.777,95	32.403,93	456.027,41
GENERAL FARFAN	137.845,53	254.526,63	28.761,57	421.133,73
JAMBELI	137.845,53	140.500,46	15.729,10	294.075,09
PACAYACU	137.845,53	322.356,67	36.913,92	497.116,12
SANTA CECILIA	137.845,53	297.892,70	34.556,65	470.294,88
PUTUMAYO	607.449,13	289.768,59	30.882,12	928.099,85
PALMA ROJA	137.845,53	52.141,77	5.600,76	195.588,06
PUERTO BOLIVAR (PUERTO MONTUFAR)	105.673,28	7.320,97	788,31	113.782,56
PUERTO RODRIGUEZ	96.282,33	17.021,86	1.822,62	115.126,81
SANSAHUARI	129.802,47	119.690,67	12.818,34	262.311,48
SANTA ELENA	137.845,53	93.593,32	9.852,09	241.290,94
SHUSHUFINDI	827.073,18	669.298,03	74.780,13	1.571.151,34
LIMONCOCHA	137.845,53	171.958,78	19.274,98	329.079,29
PAÑACOCCHA	137.845,53	39.655,80	4.471,69	181.973,02
SAN PEDRO DE LOS COFANES	137.845,53	102.377,75	11.856,23	252.079,51
SAN ROQUE (CAB. EN SAN VICENTE)	137.845,53	114.153,01	13.045,25	265.043,79
SIETE DE JULIO	137.845,53	132.308,28	15.226,42	285.380,23
LA MAGDALENA*	137.845,53	108.844,42	10.905,56	257.595,51
SUCUMBIOS	539.695,41	81.695,72	8.983,73	630.374,87
EL PLAYON DE SAN FRANCISCO	137.845,53	40.577,50	4.513,83	182.936,86
LA SOFIA	137.845,53	7.390,16	806,96	146.042,65
ROSA FLORIDA	126.158,82	12.443,27	1.353,60	139.955,69
SANTA BARBARA	137.845,53	21.284,79	2.309,35	161.439,67
TUNGURAHUA	5.977.609,27	4.904.868,08	557.448,18	11.439.925,52
AMBATO	2.481.219,54	3.293.774,08	379.643,58	6.154.637,20
AMBATILLO	137.845,53	99.139,97	11.526,72	248.512,22
ATAHUALPA (CHISALATA)	137.845,53	211.205,02	23.933,98	372.984,52
AUGUSTO N. MARTINEZ (MUNDUGLEO)	137.845,53	147.693,34	17.103,79	302.642,66
CONSTANTINO FERNANDEZ (CAB. EN CULLITAHUA)	137.845,53	83.401,21	9.749,32	230.996,06
CUNCHIBAMBA	137.845,53	96.234,19	11.119,16	245.198,88
HUACHI GRANDE	137.845,53	243.396,82	27.452,43	408.694,78
IZAMBA	137.845,53	349.609,96	39.714,20	527.169,69
JUAN BENIGNO VELA	137.845,53	163.371,21	19.053,43	320.270,17

Dirección:

Código postal:

Teléfono:

GAD PARROQUIAL	TRAMO A (Fijo) (a)	TRAMO B (b)	Liquidación 2025 (c)	Transferencia Estimada 2026 (a)+(b)
MONTALVO	137.845,53	99.757,38	11.301,08	248.903,99
PASA	137.845,53	110.438,81	12.943,24	261.227,58
PICAIGUA	137.845,53	172.198,19	19.852,15	329.895,86
PILAGÚN (PILAGÚN)	137.845,53	311.899,92	36.510,62	486.256,07
QUISAPINCHA (QUITZAPINCHA)	137.845,53	226.493,31	26.377,71	390.716,54
SAN BARTOLOME DE PINLLOG	137.845,53	157.598,05	17.941,03	313.384,62
SAN FERNANDO (PASA SAN FERNANDO)	137.845,53	62.202,34	7.182,49	207.230,36
SANTA ROSA	137.845,53	502.508,71	58.351,43	698.705,68
TOTORAS	137.845,53	147.330,76	16.906,24	302.082,53
UNAMUNCHO	137.845,53	109.294,89	12.624,57	259.764,98
BAÑOS	519.845,87	131.597,93	14.603,52	666.047,31
LLIGUA	111.327,17	9.958,37	1.115,17	122.400,71
RIO NEGRO	137.845,53	31.545,08	3.516,54	172.907,15
RIO VERDE	132.827,64	31.132,11	3.486,24	167.445,98
ULBA	137.845,53	58.962,36	6.485,57	203.293,46
MOCHA	137.845,53	29.672,66	3.248,22	170.766,40
PINGUILI	137.845,53	29.672,66	3.248,22	170.766,40
PATATE	413.536,59	111.866,34	12.310,31	537.713,23
EL TRIUNFO	137.845,53	30.128,22	3.334,92	171.308,67
LOS ANDES (CAB. EN POATUG)	137.845,53	28.467,96	3.128,46	169.441,95
SUCRE (CAB. EN SUCRE-PATATE URCO)	137.845,53	53.270,16	5.846,93	196.962,61
QUERO	275.691,06	86.223,90	9.513,64	371.428,60
RUMIPAMBA	137.845,53	57.576,27	6.371,95	201.793,75
YANAYACU - MOCHAPATA (CAB. EN YANAYACU)	137.845,53	28.647,63	3.141,69	169.634,85
SAN PEDRO DE PELILEO	1.102.764,24	689.595,21	77.041,65	1.869.401,10
BENITEZ (PACHANLICA)	137.845,53	42.551,95	4.757,77	185.155,26
BOLIVAR	137.845,53	49.610,69	5.536,28	192.992,50
CHIQUICHA (CAB. EN CHIQUICHA GRANDE)	137.845,53	80.202,38	8.953,98	227.001,90
COTALO	137.845,53	40.501,20	4.496,80	182.843,52
EL ROSARIO (RUMICHACA)	137.845,53	67.257,44	7.524,75	212.627,72
GARCIA MORENO (CHUMAQUI)	137.845,53	132.476,80	14.856,08	285.178,40
GUAMBALO (HUAMBALO)	137.845,53	137.197,04	15.244,70	290.287,27
SALASACA	137.845,53	139.797,71	15.671,29	293.314,53
SANTIAGO DE PILLARO	908.860,91	536.178,84	58.218,11	1.503.257,85
BAQUERIZO MORENO	95.418,38	8.173,55	887,00	104.478,94
EMILIO MARIA TERAN (RUMIPAMBA)	137.845,53	31.835,61	3.475,96	173.157,10
MARCOS ESPINEL (CHACATA)	124.214,88	45.997,63	5.004,44	175.216,94
PRESIDENTE URBINA (CHAGRAPAMBA -PATZUCUL)	137.845,53	54.006,39	5.858,81	197.710,73
SAN ANDRES	137.845,53	267.242,99	28.961,32	434.049,84
SAN JOSE DE POALO	137.845,53	42.004,38	4.557,87	184.407,78
SAN MIGUELITO	137.845,53	86.918,29	9.472,69	234.236,51
TISALEO	137.845,53	25.959,13	2.869,16	166.673,82
QUINCHICOTO	137.845,53	25.959,13	2.869,16	166.673,82
ZAMORA CHINCHIPE	3.426.635,23	1.586.482,22	165.109,63	5.178.227,08
CENTINELA DEL CONDOR	242.572,34	89.203,38	9.374,99	341.150,71
PANGUINTZA	137.845,53	49.515,65	5.178,30	192.539,47
TRIUNFO-DORADO	104.726,81	39.687,73	4.196,70	148.611,24
CHINCHIPE	449.529,72	115.874,95	12.062,54	577.467,21
CHITO	137.845,53	65.373,85	6.759,11	209.978,49
EL CHORRO	71.608,09	7.100,38	766,77	79.475,24
LA CHONTA	96.859,93	12.395,10	1.299,79	110.554,83
PUCAPAMBA	71.608,09	7.259,45	774,11	79.641,65
SAN ANDRES	71.608,09	23.746,17	2.462,75	97.817,00
EL PANGUI	413.536,59	161.275,18	16.648,45	591.460,23
EL GUIUME	137.845,53	61.235,86	6.318,72	205.400,11
PACHICUTZA	137.845,53	57.983,63	5.981,06	201.810,22
TUNDAYME	137.845,53	42.055,70	4.348,67	184.249,90
NANGARITZA	314.180,43	144.990,89	14.988,85	474.160,17
NANKAIS (CAB EN SANTA ELENA)	104.726,81	31.258,40	3.192,53	139.177,74
NUEVO PARAISO	71.608,09	45.729,36	4.666,57	122.004,01
ZURMI	137.845,53	68.003,13	7.129,75	212.978,42
PALANDA	485.144,68	200.631,74	21.342,93	707.119,35
EL PORVENIR DEL CARMEN	137.845,53	67.455,78	7.177,37	212.478,68
LA CANELA	71.608,09	21.492,54	2.292,72	95.393,34
SAN FRANCISCO DEL VERGEL	137.845,53	70.267,09	7.486,37	215.598,98
VALLADOLID	137.845,53	41.416,33	4.386,48	183.648,34
PAQUISHA	143.216,18	103.835,47	10.692,45	257.744,10
BELLAVISTA	71.608,09	19.545,36	2.035,04	93.188,48
NUEVO QUITO	71.608,09	84.290,12	8.657,42	164.555,62
YACUAMBI	275.691,06	111.697,15	11.994,20	399.382,41
LA PAZ	137.845,53	75.851,94	8.168,78	221.866,25
TUTUPALI	137.845,53	35.845,21	3.825,42	177.516,16

Dirección:

Código postal:

Teléfono:

GAD PARROQUIAL	TRAMO A (Fijo) (a)	TRAMO B (b)	Liquidación 2025 (c)	Transferencia Estimada 2026 (a)+(b)
YANZATZA	275.691,06	250.732,40	26.299,00	552.722,46
CHICAÑA	137.845,53	109.055,50	11.373,46	258.274,49
LOS ENCUENTROS	137.845,53	141.676,90	14.925,54	294.447,97
ZAMORA	827.073,18	408.241,06	41.706,20	1.277.020,45
CUMBARATZA	137.845,53	106.386,62	11.020,19	255.252,34
GUADALUPE	137.845,53	119.583,31	12.246,80	269.675,65
IMBANA (LA VICTORIA DE IMBANA)	137.845,53	29.614,80	3.026,79	170.487,12
SABANILLA	137.845,53	23.602,92	2.396,89	163.845,35
SAN CARLOS DE LAS MINAS	137.845,53	72.850,91	7.265,93	217.962,37
TIMBARA	137.845,53	56.202,50	5.749,60	199.797,63
SUCUMBÍOS	137.845,53	103.361,55	10.388,41	251.595,49
SHUSHUFINDI	137.845,53	103.361,55	10.388,41	251.595,49
LA PRIMAVERA*	137.845,53	103.361,55	10.388,41	251.595,49
MANABÍ	137.845,53	201.990,13	18.940,92	358.776,58
ROCAFUERTE	137.845,53	201.990,13	18.940,92	358.776,58
SOSOTE*	137.845,53	201.990,13	18.940,92	358.776,58
Total general	110.566.852,61	108.460.318,17	11.900.798,11	230.927.968,89

Fuente y elaboración: Subsecretaría de Relaciónamiento Fiscal– Ministerio de Economía y Finanzas

Art. 4.- Los montos establecidos en el artículo 3 del presente Acuerdo, regirán para el ejercicio fiscal 2026, y su actualización se realizará conforme lo establece el artículo 118 del Código Orgánico de Planificación y Finanzas Públicas.

Art. 5.- El Banco Central del Ecuador realizará las acreditaciones correspondientes a las entidades asociativas nacionales de los Gobiernos Autónomos Descentralizados provinciales, municipales y parroquiales rurales del país, de conformidad con lo que dispone el artículo 313 del Código Orgánico de Organización Territorial, Autonomía y Descentralización.

DISPOSICIONES FINALES

PRIMERA.- De la publicación del presente Acuerdo Ministerial, encárguese a la Dirección de Gestión Documental y Archivo del Ministerio de Economía y Finanzas.

SEGUNDA.- El presente Acuerdo entrará en vigencia a partir de la fecha de su suscripción, sin perjuicio de su publicación en el Registro Oficial.

Dado en Quito, D.M., a los 27 día(s) del mes de Febrero de dos mil veintiséis.

Documento firmado electrónicamente

SRA. MGS. SARIHA BELÉN MOYA ANGULO
MINISTRA DE ECONOMÍA Y FINANZAS



Dirección:

Código postal:

Teléfono: